

Arkeologisk undersökning i form av schaktningsövervakning 2018

Innerstaden 10:14, fornlämning 19:2 & 20:1

TRÄDPLANTERING

Malmö stad, Malmö kommun
Skåne län



SKÅNE
ARKEOLOGI

Skånearkeologi
Rapport 2019:1

Per Sarnäs

Arkeologisk undersökning i form av schaktningsövervakning 2018

Innerstaden 10:14, fornlämning 19:2 & 20:1

TRÄDPLANTERING

Malmö stad, Malmö kommun
Skåne län

Skånearkeologi

Per Sarnäs

Midgårdsgatan 3

216 19 Malmö

Tel: 0708-82 78 16

E-post: info@skanearkeologi.se

Webb: www.skanearkeologi.se

Arkeologisk undersökning i form av schaktningsövervakning 2018

Innerstaden 10:14, fornlämning 19:2 & 20:1

Trädplantering

Malmö stad, Malmö kommun

Skåne län

Skånearkeologi

Rapport 2019:1

Författare: Per Sarnäs

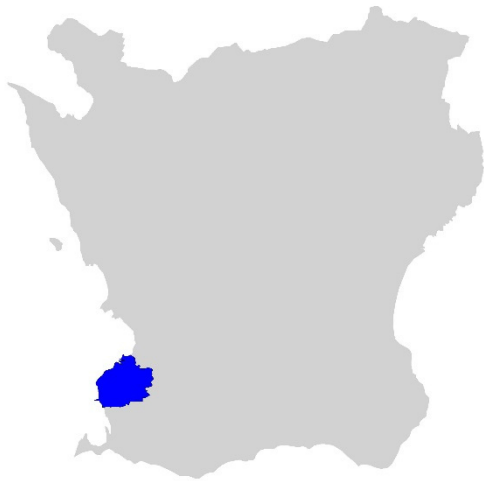
Grafisk form: Anders Gutehall

Omslagsbild: Per Sarnäs

© Skånearkeologi 2019

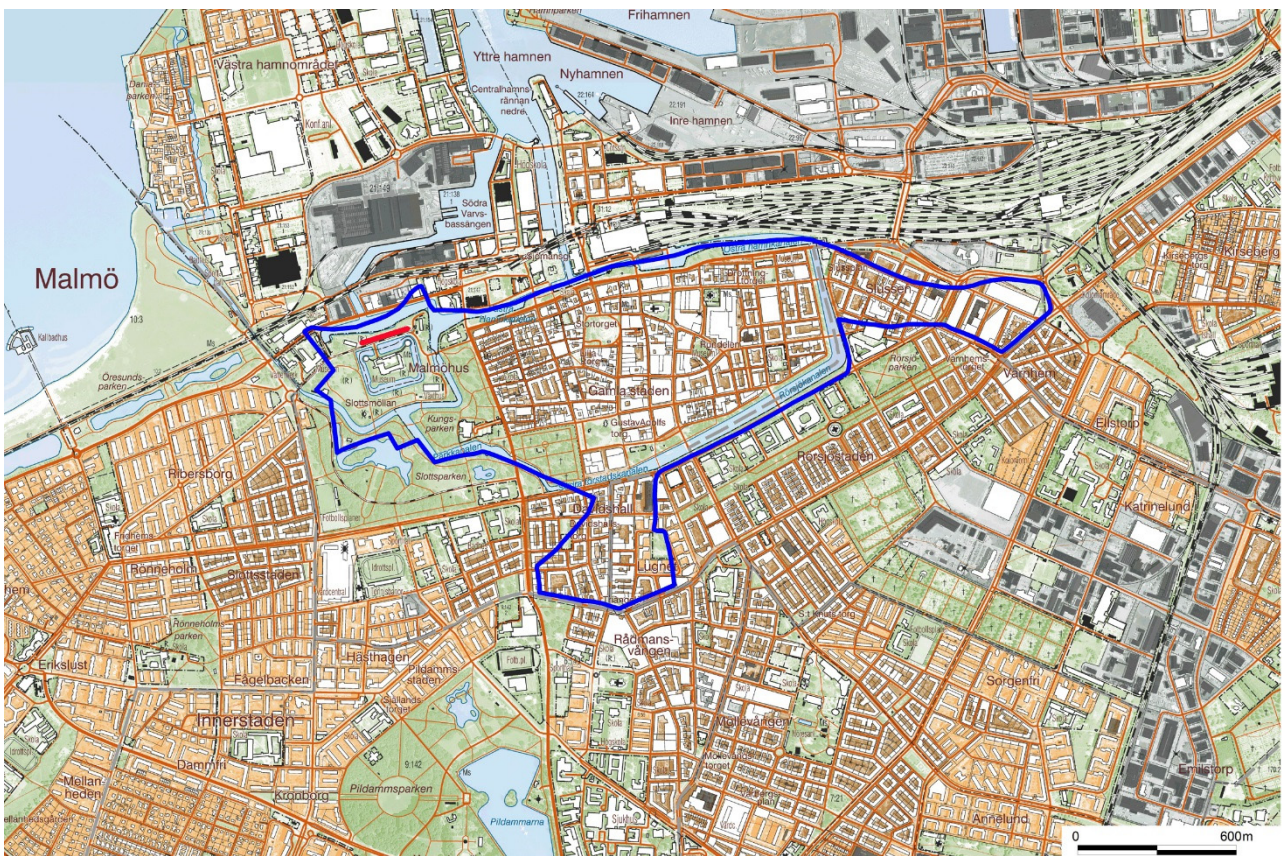
Innehåll

Undersökningens bakgrund och resultat	5
Tekniska och administrativa uppgifter	6



Figur 1. Karta över Skåne med Malmö kommun markerat med blå färg.

Figur 2. Del av fastighetskartan med undersökningsområdet markerat med ett rött streck. © Lantmäteriet.



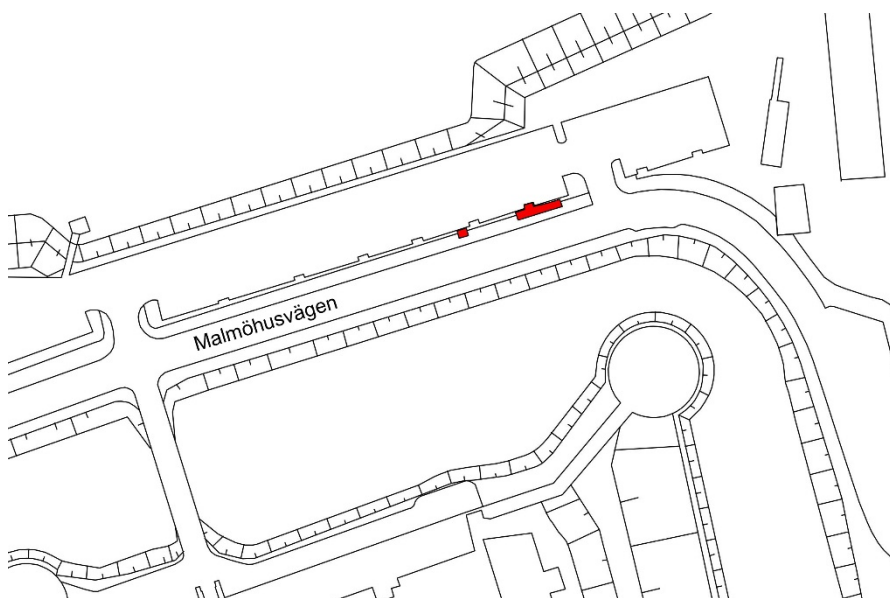
Undersökningens bakgrund och resultat

Med anledning av att Malmö stad ersatte kastanjeträden längs med Malmöhusvägen, som ligger som ligger inom fornlämningarna 19:2 och 20:1, med nya träd beslutade Länsstyrelsen om en arkeologisk undersökning i form av en schaktningsövervakning. Malmöhusvägen och den intilliggande parkeringen ligger på äldre försvarsverk som uppfördes under slutet av 1600-talet.

Vid bytet av träd grävdes de gamla stubbarna upp och planteringsgropar med ny jord anlades. Schaktdjupet var ca 1 meter.

Tretton schakt upptogs varav endast två dokumenterades genom inmätning. Ytterligare några schakt besiktigades utan inmätning. Schakten mättes in med en RTK-GNSS.

Det kunde tidigt konstateras av det förekom flera sentida ledningar i schakten och att det inte förekom några orörda lager. Dock gjordes enstaka fynd av medeltida storstenstegel, djurben och en del av en trefotsgryta av yngre svartgods (1200-tal). Dessa fynd har med största sannolikhet följt med massor som använts vid anläggandet av försvarsverken.



Figur 3. Schaktplan med de två schakt som dokumenterades genom inmätning markerade med röd färg.

Tekniska och administrativa uppgifter

Länsstyrelsens diarienummer	431-8577-2018
Skånearkeologis diarienummer	201816
Arkivnummer	G85:10
Län	Skåne
Kommun	Malmö
Stad	Malmö
Fastighet	Innerstaden 10:14
RAÄ-nummer	Malmö 19:2 & 20:1
Ekonomiska kartans blad	2C:23
Koordinatsystem	Sweref 99 TM
N koordinat	6164019
E koordinat	373223
M ö.h.	3
Fältarbetstid	2018-03-19-2018-03-29
Antal arbetsdagar	4
Antal arkeologtimmar	5
Undersökt yta	31 m ²
Projektansvarig	Per Sarnäs
Uppdragsgivare	Gatukontoret, Malmö stad
Kostnader, arkeologi	
Projektleddning/administration:	700:-
Fältarbete:	3 500:-
Rapport:	4 200:-
Tryck:	1 000:-
RTK-GNSS:	950:-
Resor:	116:-
Summa:	10 466:-

Arkivmaterial i form av inmättningsfiler, digitala foton och rapportoriginal förvaras i Malmö museers arkiv.