

Arkeologisk undersökning i form av schaktningsövervakning 2018

Innerstaden 1:62, fornlämning 19

ELLEDNINGAR

Trelleborgs stad, Trelleborgs kommun
Skåne län



SKÅNE
ARKEOLOGI

Skånearkeologi
Rapport 2019:7

Per Sarnäs

Arkeologisk undersökning i form av schaktningsövervakning 2018

Innerstaden 1:62, fornlämning 19

ELLEDNINGAR

Trelleborgs stad, Trelleborgs kommun
Skåne län

Skånearkeologi

Per Sarnäs

Midgårdsgatan 3

216 19 Malmö

Tel: 0708-82 78 16

E-post: info@skanearkeologi.se

Webb: www.skanearkeologi.se

Arkeologisk undersökning i form avschaktningsövervakning 2018

Innerstaden 1:62, fornlämning 19

Elledningar

Trelleborgs stad, Trelleborgs kommun

Skåne län

Skånearkeologi

Rapport 2019:7

Författare: Per Sarnäs

Grafisk form: Anders Gutehall

Omslagsbild: Per Sarnäs

© Skånearkeologi 2019

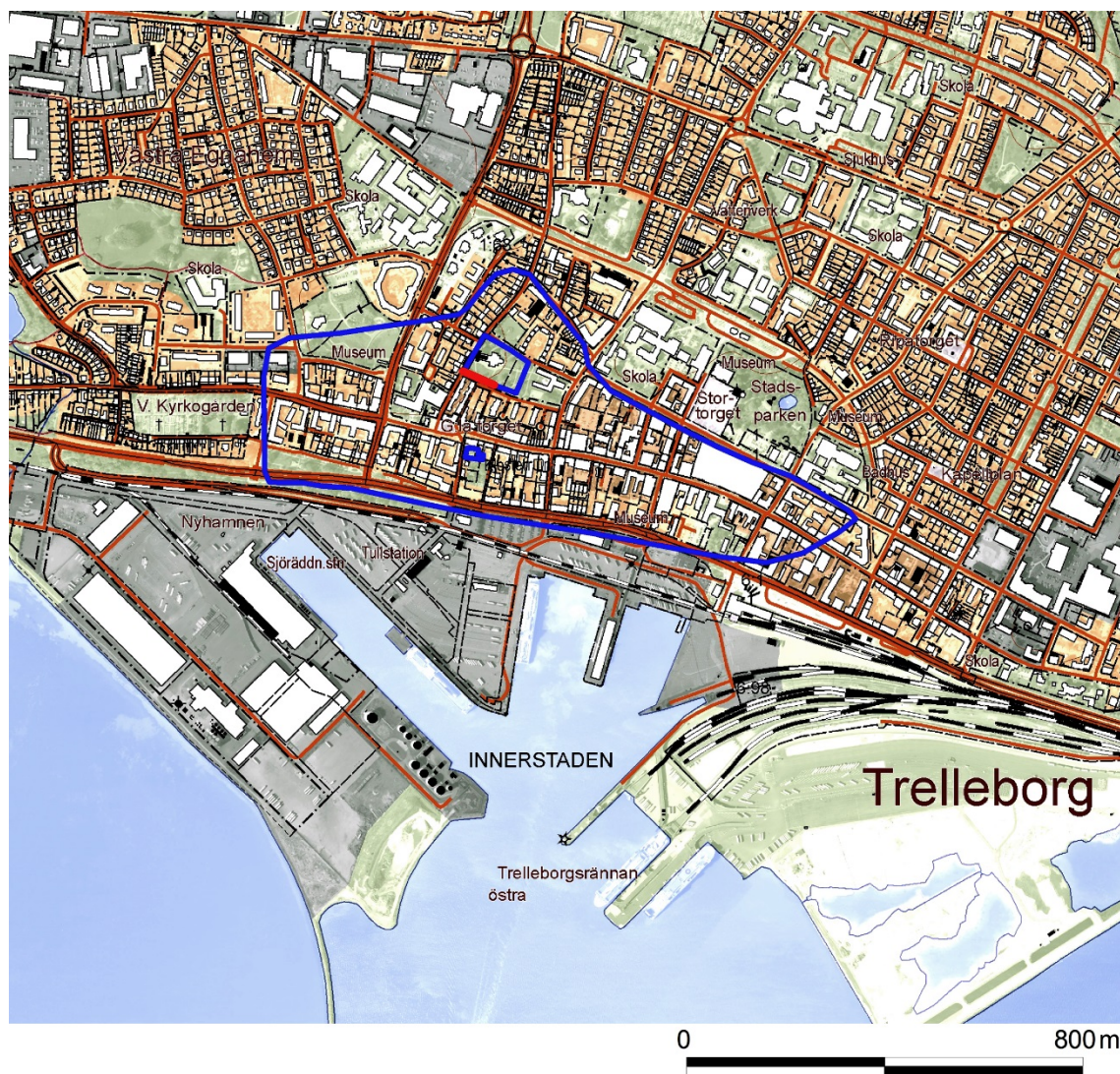
Innehåll

| | |
|---------------------------------------|---|
| Undersökningens bakgrund och resultat | 5 |
| Referenser | 6 |
| Tekniska och administrativa uppgifter | 6 |



Figur 1. Karta över Skåne med Trelleborgs kommun markerat med blå färg och Trelleborgs stad med svart prick.

Figur 2. Del av fastighetskartan över Trelleborg med det dokumenterade schaktet markerat med ett rött streck. © Lantmäteriet



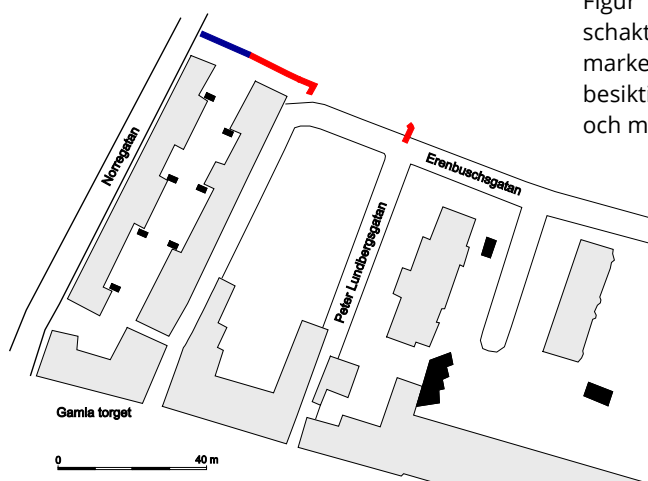
Undersökningens bakgrund och resultat

I samband med att Trelleborgs kommun planerade lägga om elledningar längs Ehrenbuschgatan och vid S:a Nicolai kyrka, som ligger inom Trelleborgs medeltida och historiska stadsområde, beslutade länsstyrelsen Skåne om en arkeologisk undersökning i form av en schaktningsövervakning.

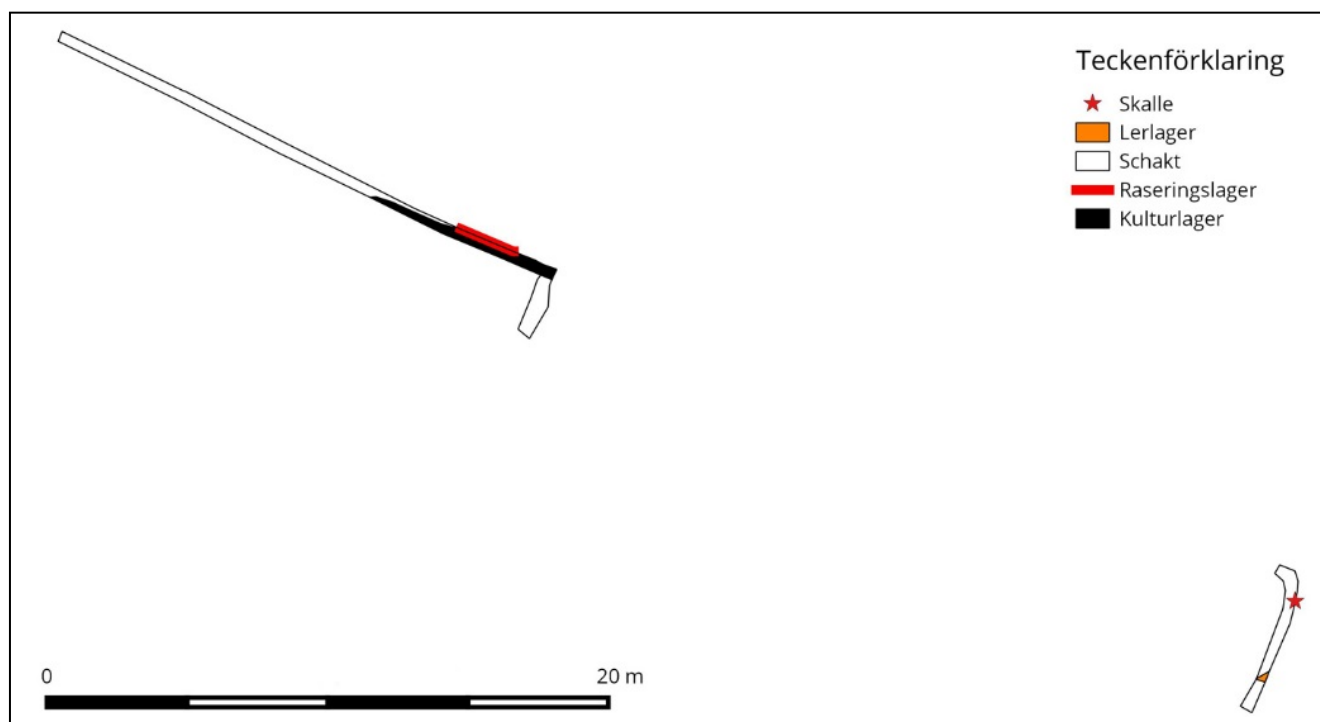
Det schakt som upptogs i närheten av S:t Nicolai kyrka grävdes utan att Skånearkeologi informerades på grund av ett missförstånd. Enligt uppgift från Trelleborgs kommun framkom endast en likströmskista (mail från Hans Soli).

Sammanlagt 10,7 m² schakt dokumenterades genom inmätning med en RTK-GNSS och fotografering. I det schakt som grävdes i östra delen av Ehrenbuschgatan framkom kulturlager, ett byggnadslager och vid Peter Lundbergsgatan framkom ett människokranium i omrörda massor. Kraniet lades tillbaka där det påträffades. I schaktet närmast Peter Lundbergsgatan framkom dessutom ett lerlager som av det ringa djupet att döma troligen är en rest av ett golv. Troligen härrör kraniet från den intilliggande kyrkogården och kommit ur sitt sammanhang vid äldre schaktningsarbeten. Inga andra ben framkom. Schaktningen i den västra delen av Ehrenbuschgatan besiktigades vid ett par tillfällen varvid det konstaterades att schaktdjupet inte nådde ned till underliggande kulturlager och större delen av schaktet berörde en modern ledning.

Figur 3. Karta som visar schaktens läge. Den blåmarkerade schaktsträckan besiktigades endast delvis och mättes inte in.



Figur 4. Schaktplan med de dokumenterade schakten



Referenser

Kartmaterial

Fastighetskartan

Internetreferenser

Mail från Hans Soli, Trelleborgs kommun

Tekniska och administrativa uppgifter

Länsstyrelsens diarienummer 431-7077-2018
Skånearkeologis diarienummer 201819

Län Skåne
Kommun Trelleborg
Stad Trelleborg
Fastighet Innerstaden 1:62
RAÄ-nummer Trelleborg 19:1

Ekonomiska kartans blad 1C8g SV
Koordinatsystem Sweref 99 TM
N koordinat 6138156
E koordinat 382810
M ö.h. 4-5

Fältarbetstid 2018-09-10-2018-09-19
Antal arbetsdagar 5
Antal arkeologtimmar 12

Undersökt yta 10,7 m²

Projektansvarig Per Sarnäs
Uppdragsgivare Trelleborgs kommun

Kostnader

Administration: 700:-
Fältarbete: 8 400:-
Rapport: 4 200:-
Tryck: 1 000:-
RTK-GNSS: 2 850:-
Resor: 1 124:-
Summa: 18 274:-

Summa, faktisk: 18 274:-
Summa, beslutad: 22 500:-

Arkivmaterial i form av inmättningsfiler, foton och rapportoriginal förvaras på Lunds universitets historiska museum.