

Arkeologisk undersökning i form av schaktningsövervakning 2020

# Södra Håslöv 13:4, fornlämning L1989:3320

POOL

Vellinge kommun  
Skåne län



**SKÅNE**  
ARKEOLOGI

Skånearkeologi  
Rapport 2020:23

Per Sarnäs



Arkeologisk undersökning i form av schaktningsövervakning 2020

# Södra Håslöv 13:4, fornlämning L1989:3320

POOL

Vellinge kommun  
Skåne län

## Skånearkeologi

Per Sarnäs

Midgårdsgatan 3

216 19 Malmö

Tel: 0708-82 78 16

E-post: [info@skanearkeologi.se](mailto:info@skanearkeologi.se)

Webb: [www.skanearkeologi.se](http://www.skanearkeologi.se)

Arkeologisk undersökning i form av schaktningsövervakning 2020

### **Södra Håslöv 13:4, fornlämning L1989:3320**

**Pool**

Vellinge kommun

Skåne län

Skånearkeologi

Rapport 2020:23

Författare: Per Sarnäs

Grafisk form: Anders Gutehall

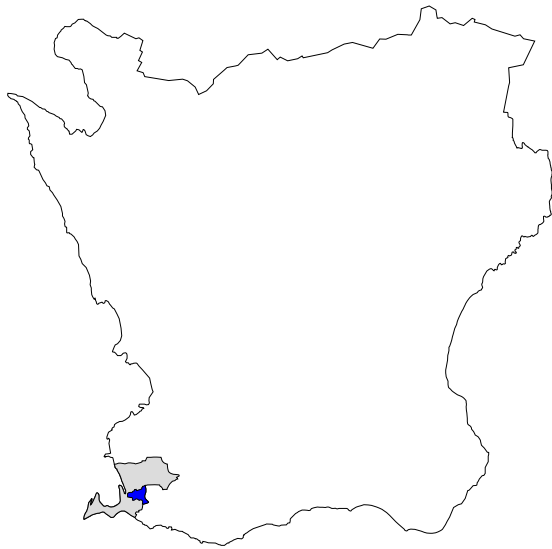
Omslagsbild: Schaktet från söder

Kartor: © Lantmäteriet/Metria ordernr 917772

© Skånearkeologi 2020

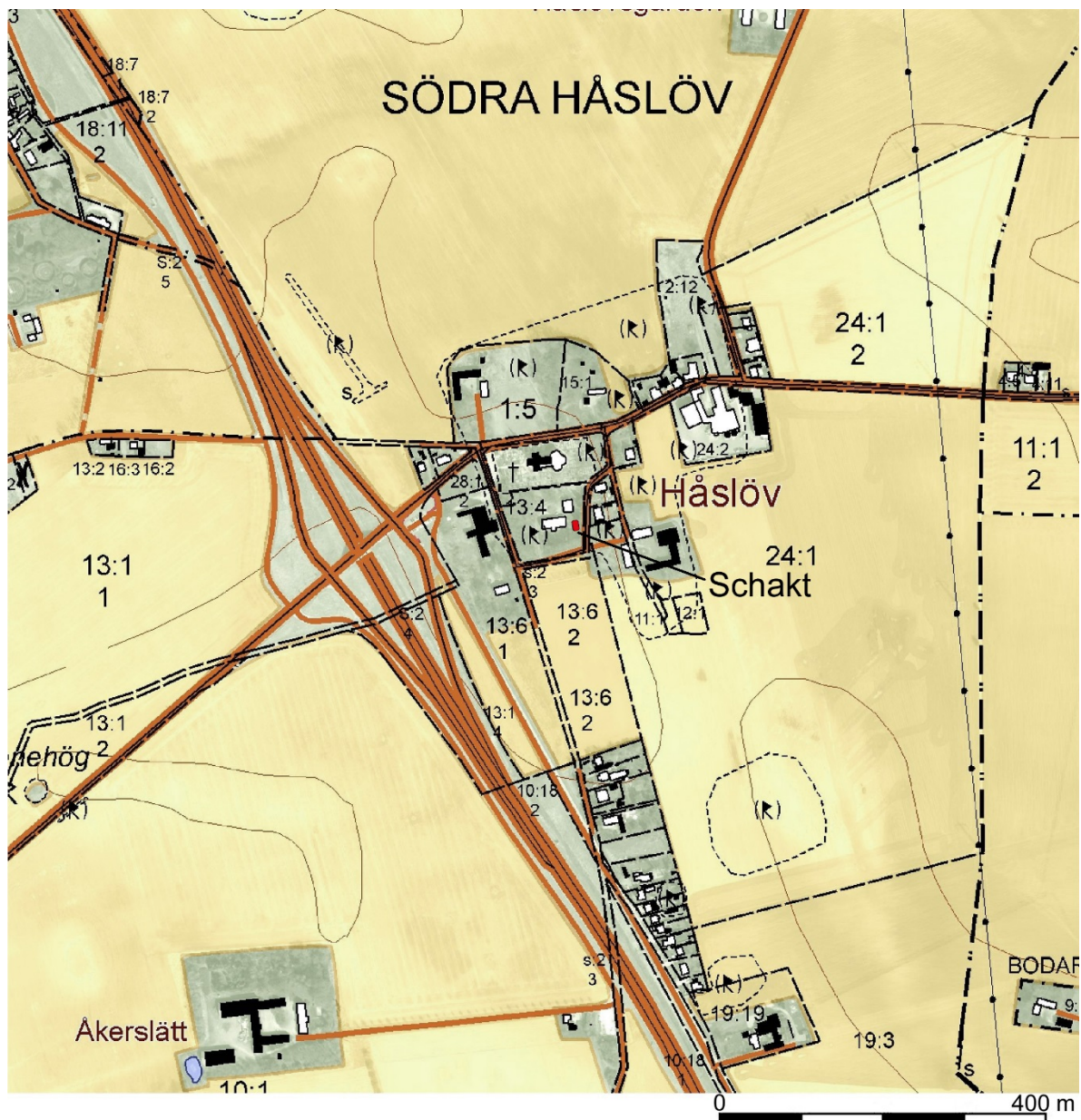
## Innehåll

Undersökningens bakgrund och resultat	5
Referenser	6
Tekniska och administrativa uppgifter	6



Figur 1. Karta över Skåne med Vellinge kommun markerat med grått och Håslövs socken med blått.

Figur 2. Del av fastighetskartan över Södra Håslöv. Det undersökta schaktet är markerat med röd färg, och låg ca 100 m söder om kyrkan. © Lantmäteriet

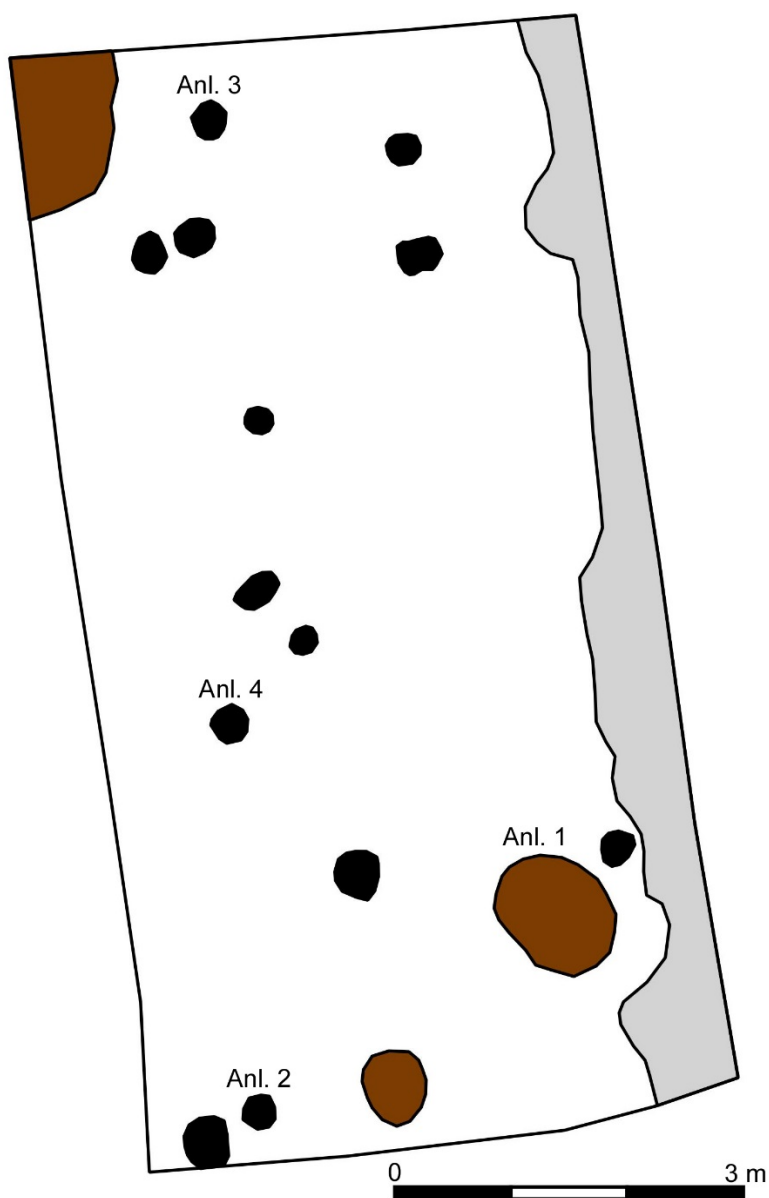


## Undersökningens bakgrund och resultat

Med anledning av att en pool skulle anläggas inom Håslövs bytomt (fornlämning L1989:3320) beslutade länsstyrelsen Skåne om en arkeologisk undersökning i form av en schaktningsövervakning.

Schaktningen för poolen omfattade ca 48 m<sup>2</sup>. I schaktet framkom 13 stolphål, tre gropar och ett dike/husgrund. En grop och tre stolphål undersöktes till hälften. Stolphålens form och fyllning var skiftande vilket tyder på att de tillkommit vid olika tidpunkter. Diket som framkom i östra schaktkanten innehöll tegel (bl.a. en bit storstenstegel), taktegel och en porslinsbit. Diket är troligen resterna efter den östra grundmuren till det hus som låg i nord-sydlig riktning på gård nr 13 som bör ha rivits i slutet av 1800-talet när den nuvarande f.d. Prästgården uppfördes. Fyllningen i diket var mycket lös.

I matjorden förekom en hel del djurben och enstaka bitar kunde ses i ytan på ett par anläggningar. I övrigt förekom endast några enstaka flintavslag. Samtliga anläggningar undersöktes med metalldetektor i ytan och metallfynd (järn) kunde endast påträffas i diket, vilket ytterligare stärker tolkningen att det har ingått i ett hus och är av yngre datum.



Figur 3. Karta från 1770 som visar gård nr 13. Diket är troligen grundfundamentet till den östra väggen i det långa huset i nord-sydlig riktning. Kartan är inte ritad med norr rakt upp utan nästan 45° åt öster.

© Lantmäteriet

Figur 3. Schaktplan med schaktet och samtliga inmätta anläggningar. Anl. 1-4 undersöktes till hälften.

## Referenser

### Kartmaterial

Fastighetskartan  
Karta upprättad 1770

### Internetreferenser

Lantmäteriet historiska kartor

## Tekniska och administrativa uppgifter

Länsstyrelsens diarienummer ..... 431-14002-2020  
Skånearkeologis diarienummer ..... 202023

Län ..... Skåne  
Kommun ..... Vellinge  
Socken ..... Håslöv  
Fastighet ..... Södra Håslöv 13:4  
RAÄ-nummer ..... L1989:3320/ Håslöv 11:1

Koordinatsystem ..... Sweref 99 TM  
N koordinat ..... 6145173  
E koordinat ..... 376294  
M ö.h. .... 15

Fältarbetstid ..... 2020-09-26  
Antal arbetsdagar ..... 1  
Antal arkeologtimmar ..... 4

Undersökt yta ..... 48 m<sup>2</sup>

Projektansvarig ..... Per Sarnäs  
Uppdragsgivare ..... Sören Pettersson

Arkivmaterial i form av shp-fil, digitala foton och rapportoriginal  
förvaras på Lunds universitets historiska museum