

Arkeologisk utredning 2021

# Östra Gårdstånga 17:1

BOSTADSBEBYGGELSE

Eslövs kommun  
Skåne län



**SKÅNE**  
ARKEOLOGI

Skånearkeologi  
Rapport 2021:12

Per Sarnäs



Arkeologisk utredning 2021

# Östra Gårdstånga 17:1

**BOSTADSBEBYGGELSE**

Eslövs kommun  
Skåne län

## Skånearkeologi

Per Sarnäs

Midgårdsgatan 3

216 19 Malmö

Tel: 0708-82 78 16

E-post: [info@skanearkeologi.se](mailto:info@skanearkeologi.se)

Webb: [www.skanearkeologi.se](http://www.skanearkeologi.se)

Arkeologisk utredning 2021

### **Östra Gårdstånga 17:1**

**Bostadsbebyggelse**

Eslövs kommun

Skåne län

Skånearkeologi

Rapport 2021:12

Författare: Per Sarnäs

Grafisk form: Anders Gutehall

Omslagsbild: Per Sarnäs

Kartor: © Lantmäteriet/Metria ordernr 951590

© Skånearkeologi 2021

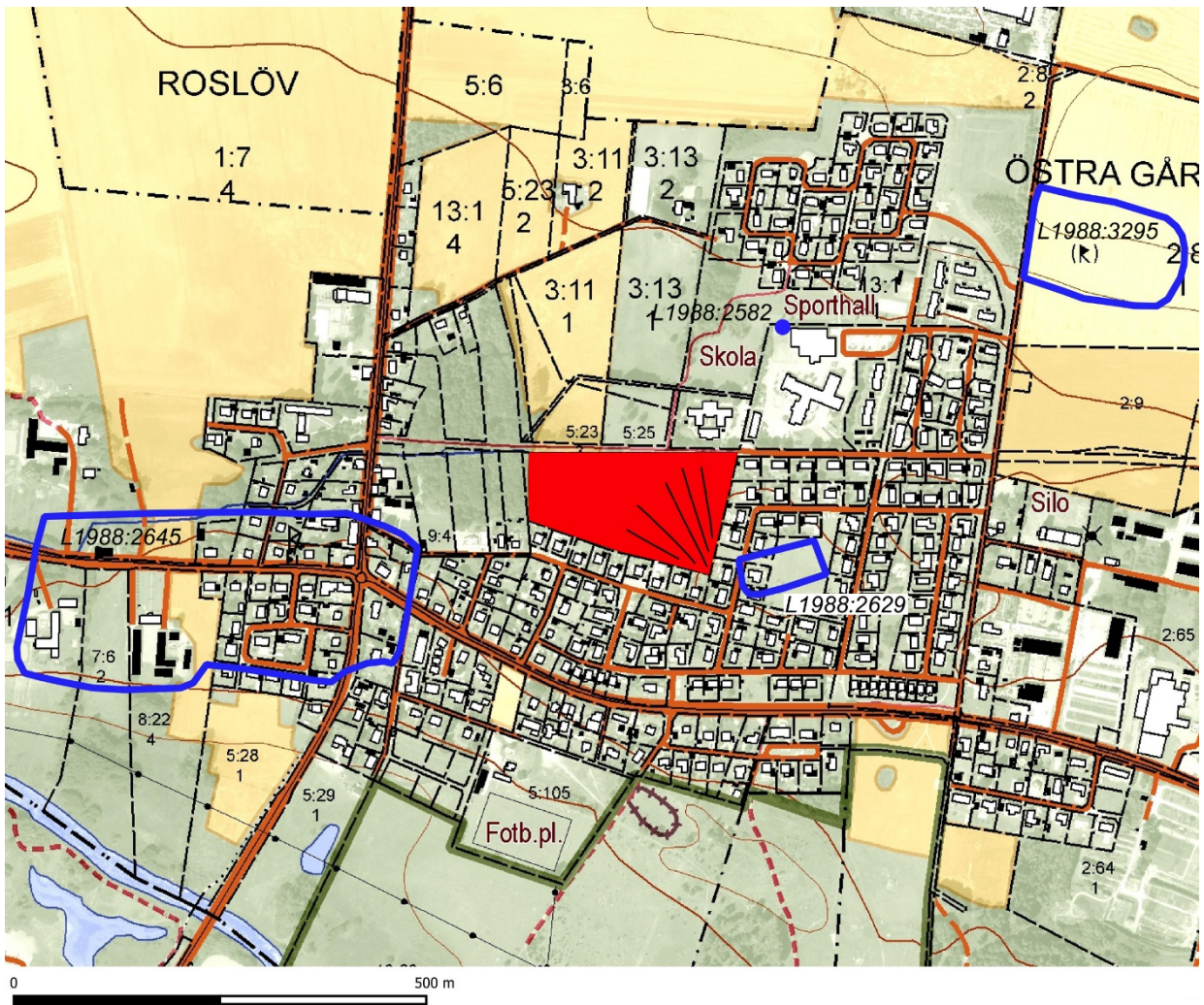
# Innehåll

Undersökningens bakgrund och resultat	5
Utvärdering	6
Referenser	6
Tekniska och administrativa uppgifter	7



Figur 1. Karta över Skåne med Eslövs kommun markerat med grönt.

Figur 2. Del av fastighetskartan över Flyinge. Utredningsområdet är markerat med röd färg. Söschakten syns som svarta solfjäderlika streck. Fornlämningsnummer är kursiverade © Lantmäteriet



## Undersökningens bakgrund och resultat

Med anledning av att OBOS AB planerar uppföra villabebyggelse inom ett ca 28 000 m<sup>2</sup> stort område i Flyinge (Östra Gårdstånga 17:1) beslutade länsstyrelsen Skåne om en arkeologisk utredning.

Målet med den arkeologiska utredningen var att bedöma förekomsten av fornlämningar inom undersökningsområdet samt att avgränsa dem.

Den arkeologiska utredningen har genomförts i form av sökschaktning med grävmaskin. Schakt och anläggningar har mätts in med en RTK-GNSS.

Utredningsområdet ligger i ett öppet odlingslandskap med villabebyggelse längs östra och södra sidorna. Undersökningsområdet sluttar mot nordväst med en nivåskillnad om ca 3 m. Längs den norra begränsningen av utredningsområdet har det tidigare legat en järnvägslinje som i dag är en gång- och cykelväg.

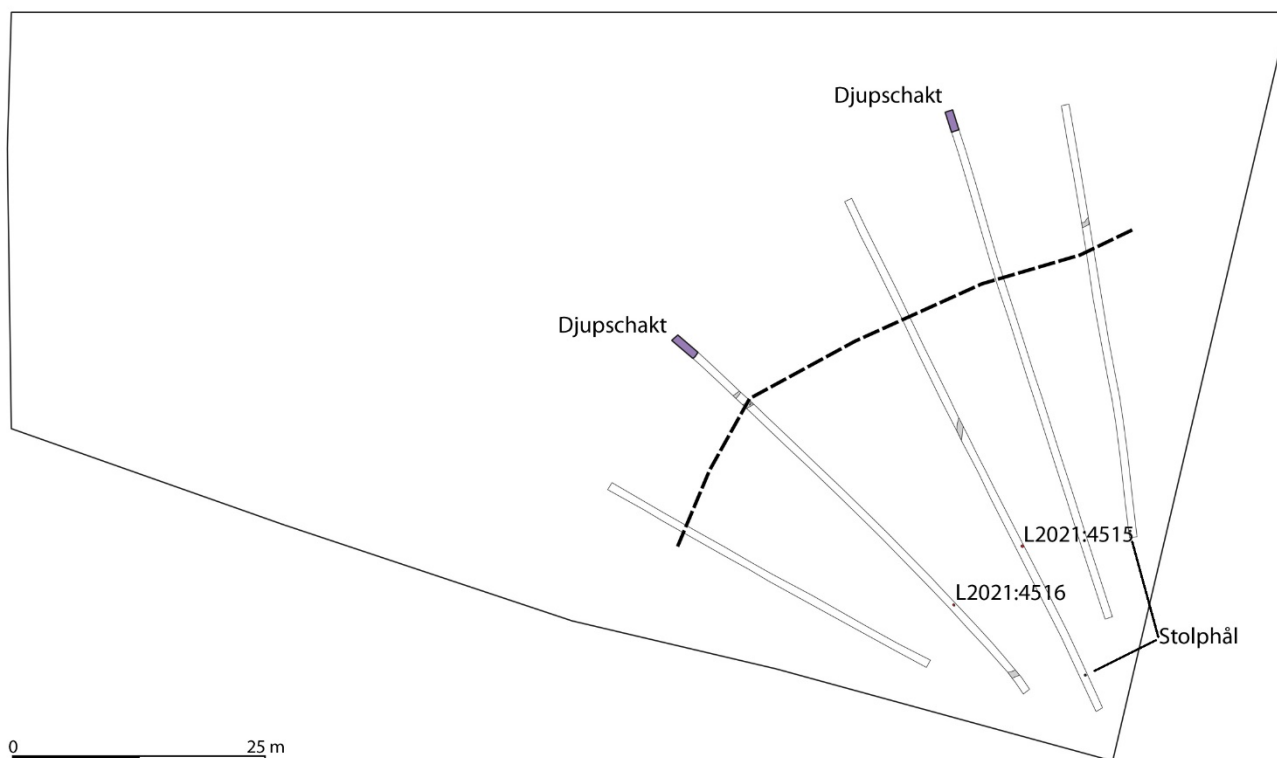
Enligt Laga skifteskartan från 1829 utgjordes västra delen av utredningsområdet av en samfällad mosse (figur 4).

De närmaste fornlämningarna utgörs av Östra Gårdstånga bytomt (L1988:2645), en stenåldersboplats (L1988:3295), sten-/bronsåldersboplats (L1988:2629) och en fyndplats (L1988:2582) (figur 2).

Fem sökschakt med en sammanlagd yta av 742 m<sup>2</sup> upptogs med grävmaskin. Sökschaktningen började i sydost som utgör den högst belägna delen av utredningsområdet. Sökschakten drogs i höjdens fallinje. Det visade sig att den samfällda mosse som har funnits väster om utredningsområdet fordom har sträckt sig in över merparten av utredningsområdet. Av utredningsområdets 28 000 m<sup>2</sup> har minst 20 000 m<sup>2</sup> utgjorts av mosse vid någon tidpunkt. Två försök till djupschaktning gjordes för att bedöma förekomsten av äldre överlagrade boplatser. Det första djupschaktet grävdes till 2 m djup då det fick avbrytas då schaktet vattenfylldes och schaktväggarna kalvade in. Ett nytt försök gjordes men avbröts redan efter en meter då schaktet vattenfylldes omgående.

Inom den del som inte utgjort mosse framkom två stolphål och två härdar (L2021:4515 & L2021:4516). Härdarna utgjordes av sotig och kolbemängt grus. Då och då framkom vid schaktningen sot- och kolfläckar som kan vara rester efter sönderodlade härdar. Inga fynd påträffades förutom en bit slagg i ett dike. Det framkom tre diken som tolkas härröra från sentida odling.

Figur 3. Schaktplan med de anläggningar som framkom. För de två härdarna har fornlämningsnumren angetts. Den kraftigt streckade linjen anger mossens ursprungliga utbredning. Diken har grå färg.

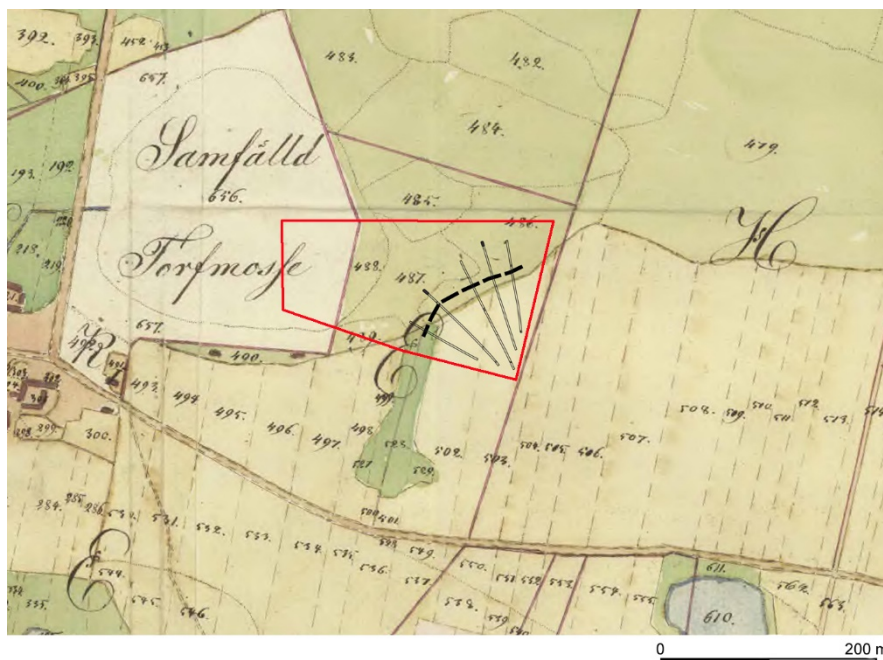


## Utvärdering

Den arkeologiska utredningen har visat att det förekommer enstaka anläggningar i syd-östra hörnet av utredningsområdet. Dessa kan möjligen vara en del av den boplats som har undersökts ca 30 m österut inom det nuvarande villaområdet (L1988:2629). Vid den undersökningen framkom 19 härdar inom ett 5 000 m<sup>2</sup> stort område. Boplatsen daterades till senneolitikum–yngre bronsålder utifrån fynd av keramik.

De fåtaliga lämningar som framkommit vid den arkeologiska utredningen föranleder inga ytterligare arkeologiska undersökningar.

Figur 4. Undersökningsområde och schakt inlagda på 1829 års laga skifteskarta. Den västligaste delen har utnyttjats för torvtäkt och stora delar har legat som ängsmark då den varit för vattensjuk för att kunna odlas.  
© Lantmäteriet



## Referenser

### Kartmaterial

Fastighetskartan  
Laga skifteskarta från 1829

### Internetreferenser

Fornsök  
Lantmäteriet historiska kartor



## Tekniska och administrativa uppgifter

Länsstyrelsens diarienummer .....	431-18835-2020
Skånearkeologis diarienummer .....	202031
Län .....	Skåne
Kommun .....	Eslöv
Socken .....	Holmby
Fastighet .....	Östra Gårdstånga 17:1
RAÄ-nummer .....	L2021:4515 & L2021:4516
Koordinatsystem .....	Sweref 99 TM
N koordinat .....	6179908
E koordinat .....	397437
M ö.h. ....	20-23
Fältarbetstid .....	2021-06-02-2021-06-03
Antal arbetsdagar .....	2
Antal arkeologtimmar .....	16
Antal maskintimmar .....	17
Undersökningsområde .....	28 000 m <sup>2</sup>
Undersökt yta .....	742 m <sup>2</sup>
Projektansvarig .....	Per Sarnäs
Uppdragsgivare .....	OBOS Sverige AB

Arkivmaterial i form av shp-filer, digitala foton och rapportoriginal förvaras på Lunds universitets historiska museum.