

Arkeologisk undersökning i form av schaktningsövervakning 2021

Falsterbo 15:11, fornlämning L1989:3865

VA-LEDNING

Vellinge kommun
Skåne län



Arkeologisk undersökning i form av schaktningsövervakning 2021

Falsterbo 15:11, fornlämning L1989:3865

VA-LEDNING

Vellinge kommun
Skåne län

Skånearkeologi

Per Sarnäs

Midgårdsgatan 3

216 19 Malmö

Tel: 0708-82 78 16

E-post: info@skanearkeologi.se

Webb: www.skanearkeologi.se

Arkeologisk undersökning i form av schaktningsövervakning 2021

Falsterbo 15:11, fornlämning L1989:3865

VA-ledning

Vellinge kommun

Skåne län

Skånearkeologi

Rapport 2021:19

Författare: Per Sarnäs

Grafisk form: Anders Gutehall

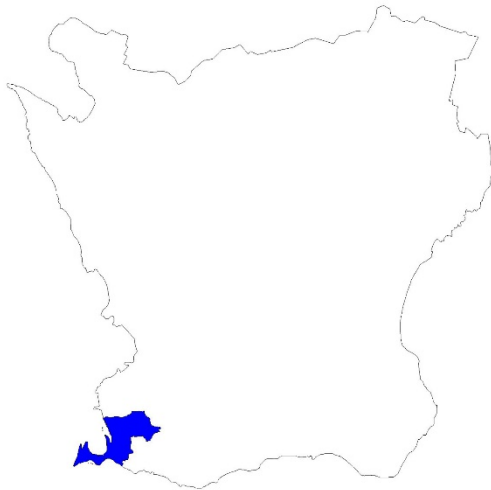
Omslagsbild: Per Sarnäs

Kartor: © Lantmäteriet/Metria ordernr 724868

© Skånearkeologi 2021

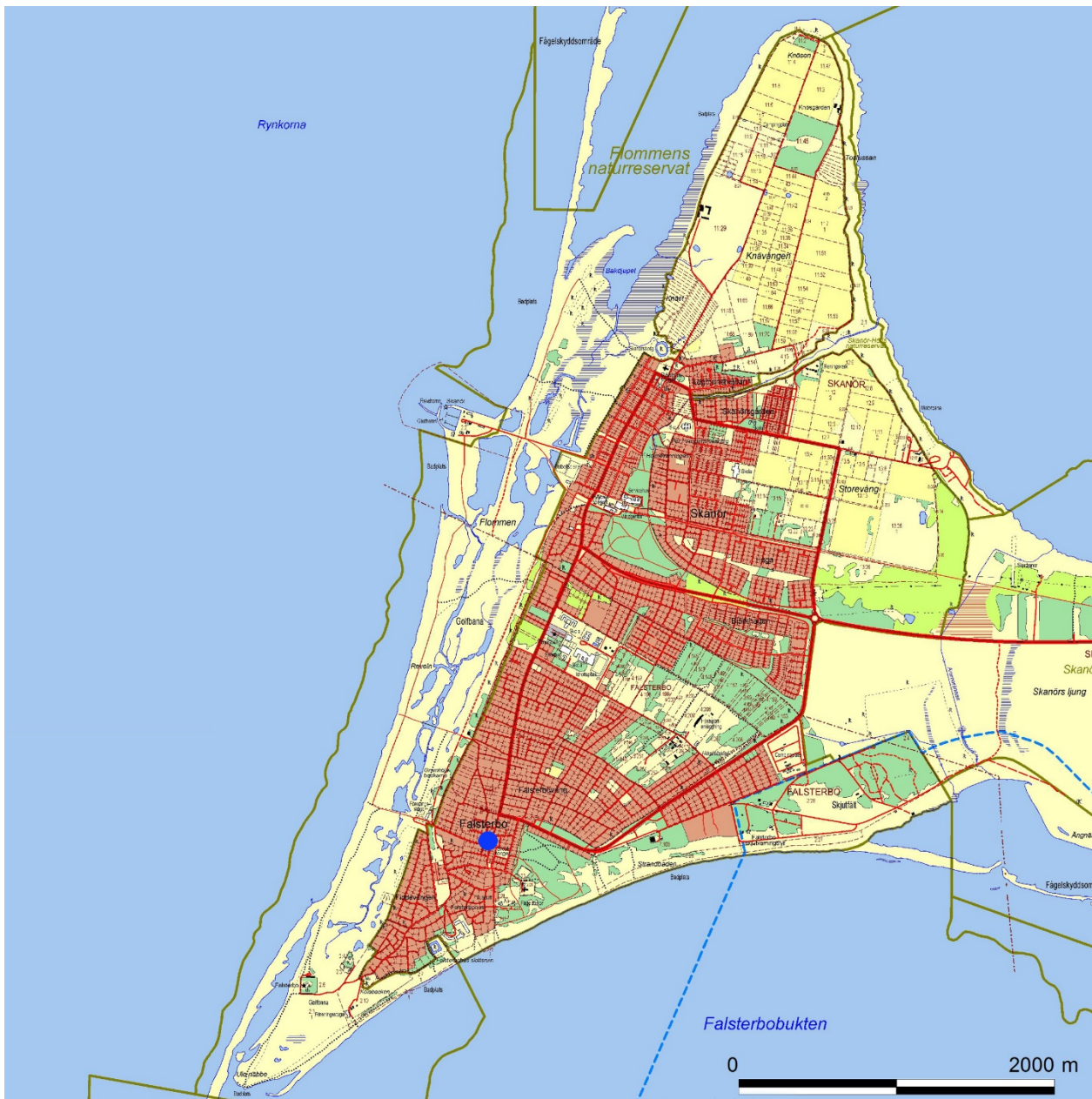
Innehåll

Undersökningens bakgrund och resultat	5
Referenser	5
Tekniska och administrativa uppgifter	6



Figur 1. Karta över Skåne med Vellinge kommun markerat med blått.

Figur 2. Del av fastighetskartan över Näset. Undersökningsområdet är markerat med en blå prick.
© Lantmäteriet

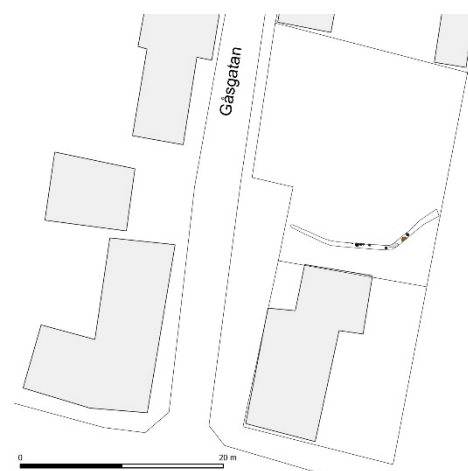


Undersökningens bakgrund och resultat

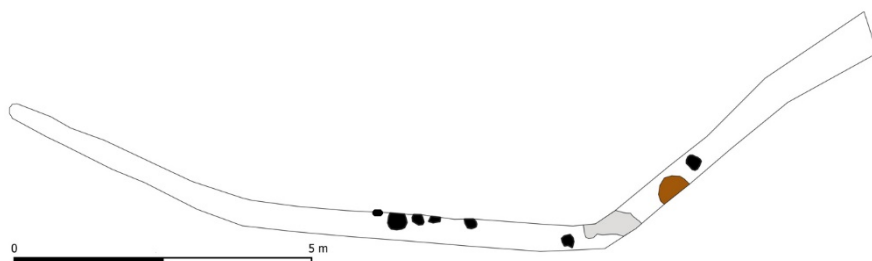
Med anledning av att VA-ledningar till fastigheten Falsterbo 15:8 behövde läggas om genom en ny ledningssträcka genom fastigheten Falsterbo 15:11, beslutade länsstyrelsen Skåne om en arkeologisk undersökning i form av en schaktningsövervakning.

Ett 16 m långt schakt med en bredd av 0,5 m och ett djup mellan 1 och 1,5 m upptogs med grävmaskin (Sammanlagt 7 kvm). Delar av fyllningen undersöktes med metalldetektor varvid järn ignorerades. I schaktet framkom 7 stolphål, 1 dike och 1 grop. I gropen påträffades en mynningsbit av yngre svartgods. I övrigt påträffades som lösfynd yngre rödgods och ett par skärvor sieburgstengods (fynden är ej tillvaratagna). Anläggningarna framkom på en nivå av ca 1,6 m ö.h., eller ca en meter under nuvarande markyta. Anläggningarna var nedgrävda i den gulbruna bottensanden genom det ursprungliga vegetationsskiktet. I östra delen av schaktet låg schaktbotten över den nivå anläggningarna framkommer.

De lämningar som framkommit torde vara av samma art och karaktär som de som undersöktes inom fastigheten Falsterbo 12:23 som ligger ca 70 m längre norrut på Gåsegatan. I det 148 m² stora schaktet framkom 44 stolphål, 4 diken och 2 nedgrävningar. I anläggningarna och löst liggandes i schaktet påträffades keramik i form av yngre svartgods, äldre rödgods, yngre rödgods samt stengods av Sieburgstyp. Undersökningsytan låg troligen någonstans i gränstrakterna mellan Stralsunds och Stettins fiter. Lämningarna tolkades som rester efter aktiviteter i samband med Skånemarknaden (Sarnäs 2016).



Figur 3. Ovan visas en karta med undersökningens läge i Falsterbo



Figur 4. Till vänster visas schaktplanen med samtliga anläggningar. Stolphål är markerade med svart, diket med grått och gropen med brunt.

Referenser

Litteratur

Sarnäs, P. 2016. Falsterbo 12:23. Arkeologisk undersökning 2015. Skånearkeologi rapport 2016:3.

Kartmaterial

Fastighetskartan

Tekniska och administrativa uppgifter

Länsstyrelsens diarienummer 431-22345-2021
Skånearkeologis diarienummer202116

LänSkåne
KommunVellinge
Socken Falsterbo
FastighetFalsterbo 15:11
RAÄ-nummerL1989:3865/Falsterbo 15:1

Koordinatsystem Sweref 99 TM
N koordinat6140591
E koordinat362807
M ö.h. 1,4-2,6

Fältarbetstid2021-09-24–2021-09-24
Antal arbetsdagar 1
Antal arkeologtimmar 5

Undersökt yta 7 m²

ProjektansvarigPer Sarnäs
UppdragsgivareAnna Tigerschiöld

Arkivmaterial i form av shp-filer, digitala foton och rapportoriginal förvaras på Lunds universitets historiska museum.