

Avgränsande arkeologisk förundersökning 2020

Önsvala 4:10, fornlämning L1989:553

DETALJPLANLÄGGNING

Staffanstorps kommun
Skåne län



SKÅNE
ARKEOLOGI

Skånearkeologi
Rapport 2021:2

Per Sarnäs

Avgränsande arkeologisk förundersökning 2020

Önsvala 4:10, fornlämning L1989:553

DETALJPLANLÄGGNING

Staffanstorps kommun
Skåne län

Skånearkeologi

Per Sarnäs

Midgårdsgatan 3

216 19 Malmö

Tel: 0708-82 78 16

E-post: info@skanearkeologi.se

Webb: www.skanearkeologi.se

Avgränsande arkeologisk förundersökning 2020

Önsvala 4:10, fornlämning L1989:553

Detaljplanläggning

Staffanstorps kommun

Skåne län

Skånearkeologi

Rapport 2021:2

Författare: Per Sarnäs

Grafisk form: Anders Gutehall

Omslagsbild: Per Sarnäs

Kartor: © Lantmäteriet/Metria ordernr 920017

© Skånearkeologi 2021

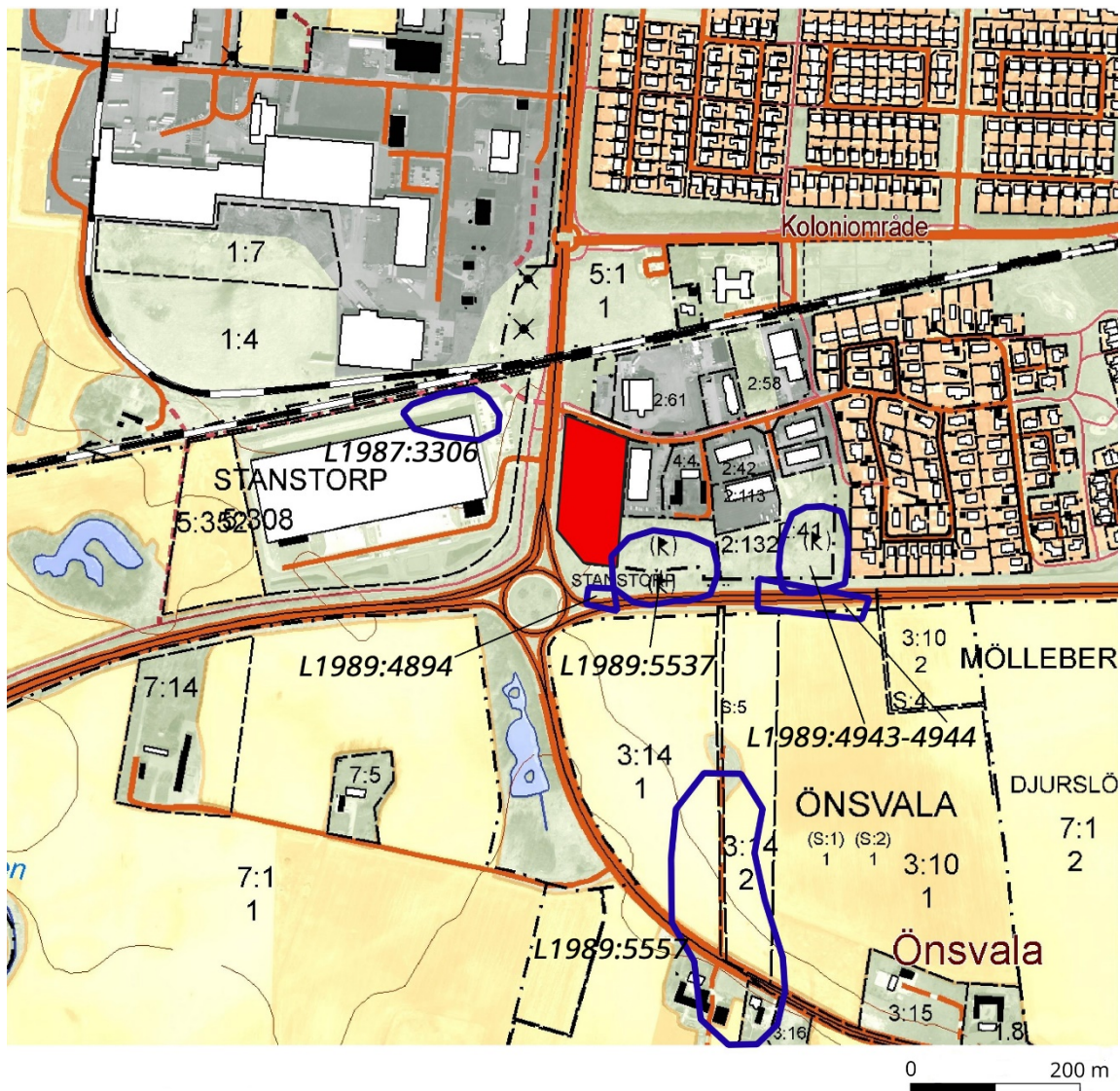
Innehåll

Inledning	5
Syfte och metod	5
Topografi och fornlämningsmiljö	5
Undersökningsresultat	5
Referenser	6
Tekniska och administrativa uppgifter	7



Figur 1. Karta över Skåne med Staffanstorp kommun markerat med blått.

Figur 2. Del av fastighetskartan över Staffanstorp. Undersökningsområdet är markerat med röd färg. Fornlämningar är markerade med blå linje och kursiverad text. © Lantmäteriet



Inledning

En planprocess angående planerad nybyggnation har påbörjats inom samhällsbyggnadsförvaltningen i Staffanstorp kommun. I samband med upprättande av detaljplanen planerar Max Burgers att etablera en hamburgerrestaurang med tillhörande installationer inom fastigheten Önsvala 4:10 I sydöstra delen av fastigheten finns en registrerad fornlämning i form av en boplats med oklar utbredning (L1989:553). Länsstyrelsen Skåne beslutade därför om en arkeologisk förundersökning i syfte att avgränsa fornlämningen.

Syfte och metod

Syftet med undersökningen är att avgränsa fornlämningens utbredning med ett vetenskapligt arbetssätt.

Den arkeologiska förundersökningen har genomförts i form av sökschaktning med grävmaskin.

Topografi och fornlämningsmiljö

Undersökningsområdet ligger i sydvästra utkanten av Staffanstorp strax norr om riksväg 11. Undersökningsområdet utgörs mestadels av oklippt gräs och buskar förutom Preems bensinmack. Hela undersökningsområdet var 11 322 m² stort. Av denna yta bortföll 4 200 m² beroende på Preems etablering och stora ledningsstråk i väster och söder.

L1987:3306 – Boplotsområde med okänd utbredning. Inom ett ca 110 x 60 m stort område framkom vid en arkeologisk utredning 2004, åtta anläggningar i form av sju gropar och en härd. I ytan på ett par av anläggningarna fanns enstaka slagna flintor. Fynden tillvaratogs ej. Inga ytterligare antikvariska åtgärder föreslogs.

L1989:4894 – Boplats, för beskrivning se L1989:5537.

L1989:4943 – Boplats, med en utbredning av ca 100 x 70 m. Inom området påträffades vid en arkeologisk utredning stolphål, gropar, härdrester och en ränna.

L1989:4944 – Fyndplats: för beskrivning se L1989:4943

L1989:5537 – Boplats med okänd utsträckning, och som delvis är undersökt. Vid en arkeologisk undersökning framkom 29 stolphål och sex gropar. Fynd av keramik och djurben. Daterad till yngre bronsålder–äldre järnålder. Vid arkeologisk utredning påträffades strax norr om boplatsen stolphål, gropar och härdrester.

L1989:5557 – Boplats med okänd utbredning. Anläggningar i form av härdar, stolphål och gropar.

Undersökningsresultat

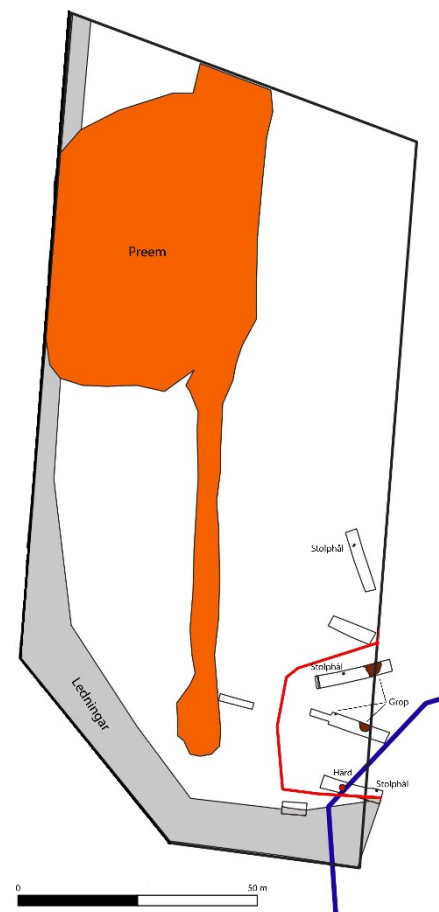
Sju sökschakt med en sammanlagd yta av 193 m² upptogs med grävmaskin. Sökschakten placerades så att den registrerade fornlämningens utbredning kunde avgränsas västerut.

I södra och västra delen av undersökningsområdet förekommer omfattande stråk av ledningar. Västerut har topografin förändrats genom att man har påfört massor i ett låglänt område. Längre västerut blir marken vattensjuk. I det västligaste schaktet framkom underlaget på ett djup av 1,8 m under marknivån.

Det framkom tre gropar, tre stolphål, en härd och ett dike. Vid framrensning av anläggningarna påträffades sparsamt med flintavslag och några djurben i ytan av de större groparna. Anläggningarnas utbredning följer ett moigt lager som överlagrar en lermorän.

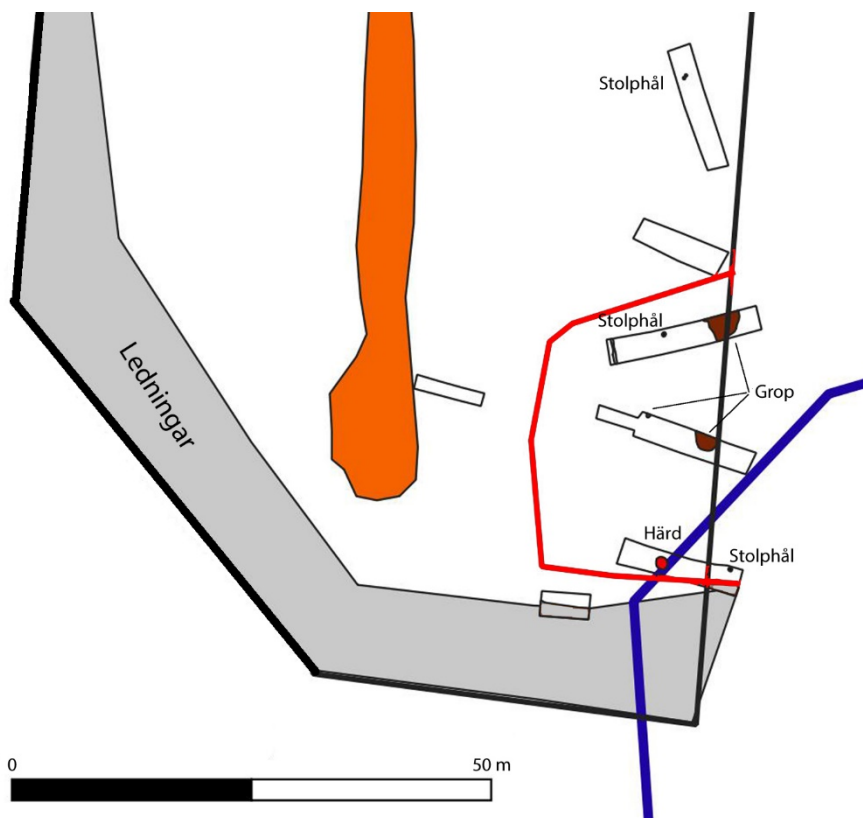
Den arkeologiska förundersökningens syfte har uppnåtts genom att boplatsen (L1989:553) har avgränsats inom exploateringsområdet (figur 3–4).

De framkomna lämningarna ligger i utkanten av en boplats och saknar större vetenskaplig potential.



Figur 3. Figuren visar undersökningsområdet med Preems bensinmack (orange), ledningsstråk (grått), sökschakt med anläggningar och den registrerade fornlämningens utbredning (L1989:553) inom undersökningsområdet (blå linje) och fornlämningens utbredning inom undersökningsområdet (röd linje).

Figur 4. Delförstoring av figur 3. Figuren visar undersökningsområdet, Preems bensinstation (orange), ledningsstråk (grått), söschakt med anläggningar och den registrerade fornlämningens utbredning (L1989:553) inom undersökningsområdet (blå linje) och fornlämningens utbredning inom undersökningsområdet (röd linje).



Referenser

Kartmaterial
Fastighetskartan

Tekniska och administrativa uppgifter

Länsstyrelsens diarienummer 431-38408-2019
Skånearkeologis diarienummer 202014

Län Skåne
Kommun Staffanstorp
Socken Önsvala
Fastighet Önsvala 4:10
RAÄ-nummer L1989:553/Nevis hög 30:1

Koordinatsystem Sweref 99 TM
N koordinat 6166260
E koordinat 385831
M ö.h. 14-15

Fältarbets tid 2020-11-25
Antal arbetsdagar 1
Antal arkeologtimmar 6
Antal maskintimmar 8

Undersökningsområde 12 000 m²
Undersökt yta 193 m²

Projektansvarig Per Sarnäs
Uppdragsgivare MAX Burgers AB

Arkivmaterial i form av shp-filer, digitala foton och rapportoriginal förvaras på Lunds universitets historiska museum.