

Arkeologisk undersökning i form av schaktningsövervakning 2021

Falsterbo 3:329, fornlämning L1989:3865

HUSBYGGE

Vellinge kommun
Skåne län



SKÅNE
ARKEOLOGI

Skånearkeologi
Rapport 2021:22

Per Sarnäs

Arkeologisk undersökning i form av schaktningsövervakning 2021

Falsterbo 3:329, fornlämning L1989:3865

HUSBYGGE

Vellinge kommun
Skåne län

Skånearkeologi AB

Per Sarnäs

Midgårdsgatan 3

216 19 Malmö

Tel: 0708-82 78 16

E-post: info@skanearkeologi.se

Webb: www.skanearkeologi.se

Arkeologisk undersökning i form av schaktningsövervakning 2021

Falsterbo 3:329, fornlämning L1989:3865

Husbygge

Vellinge kommun

Skåne län

Skånearkeologi

Rapport 2021:22

Författare: Per Sarnäs

Grafisk form: Anders Gutehall

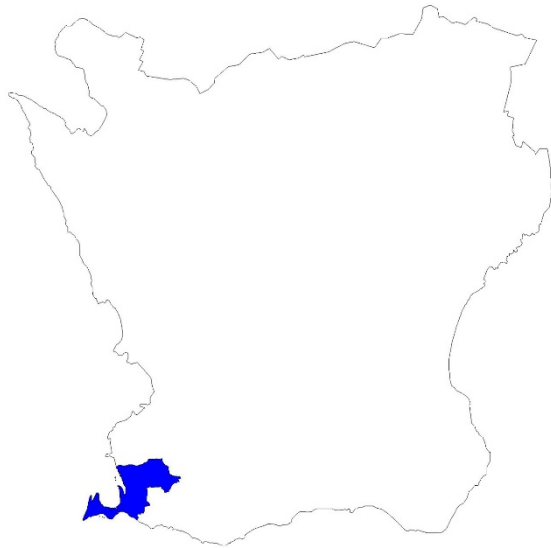
Omslagsbild: Per Sarnäs

Kartor: © Lantmäteriet/Metria ordernr 724868

© Skånearkeologi 2021

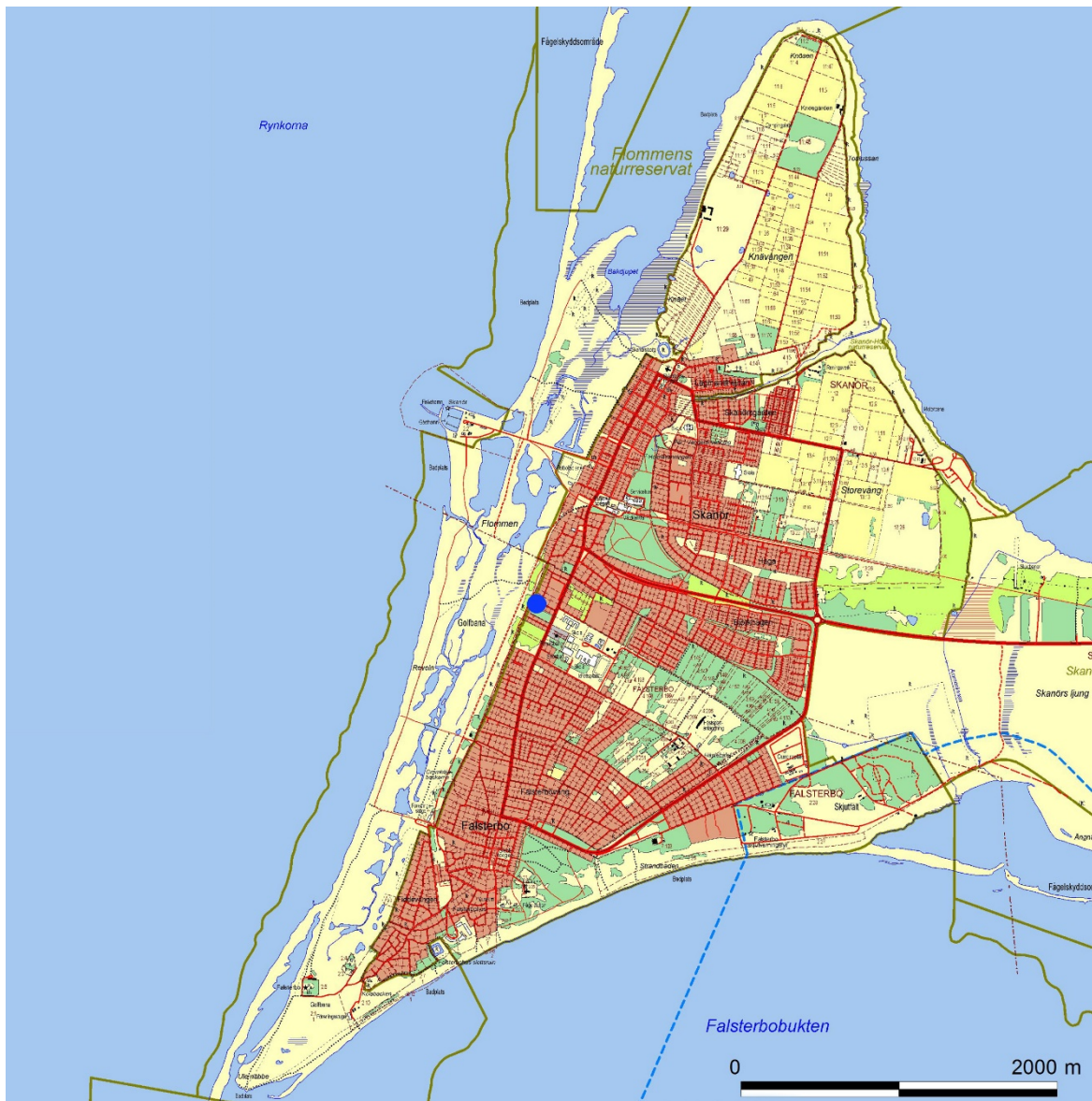
Innehåll

Undersökningens bakgrund och resultat	5
Referenser	5
Tekniska och administrativa uppgifter	6



Figur 1. Karta över Skåne med Vellinge kommun markerat med blått.

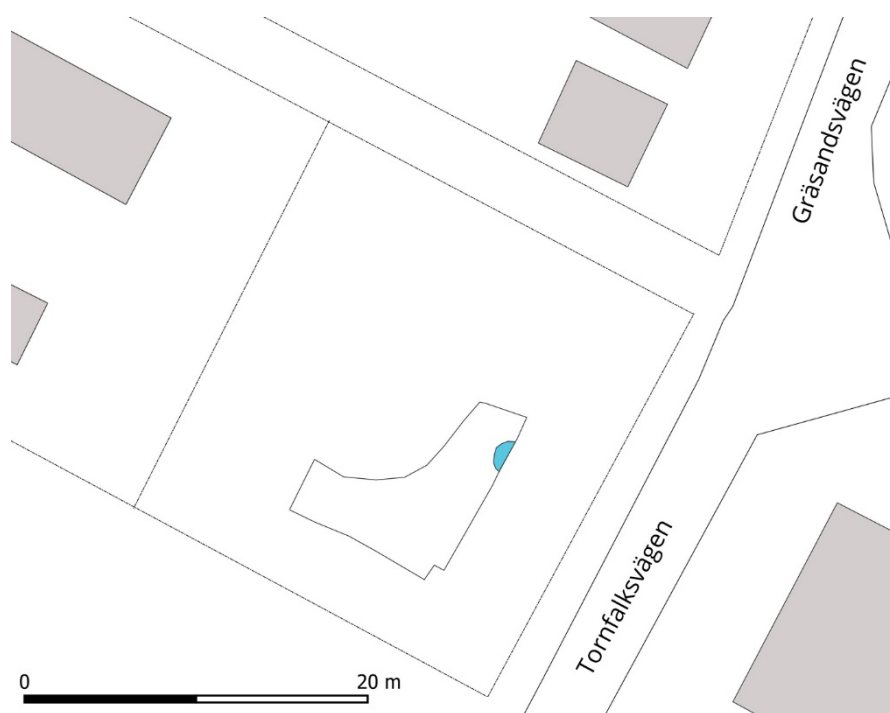
Figur 2. Del av fastighetskartan över Näset. Undersökningsområdet är markerat med en blå prick.
© Lantmäteriet



Undersökningens bakgrund och resultat

Med anledning av att Christian Arp planerade bebygga fastigheten Falsterbo 3:329 med ett enfamiljshus beslutade Länsstyrelsen Skåne om en arkeologisk undersökning i form av en schaktningsövervakning då fastigheten ligger inom fornlämningen L1989:3865/Falsterbo 15:1.

Den planerade grundläggningen omfattade ca 9 x 15 m, eller ca 135 m². Schaktningen började i den södra delen. Undersökningssytan var upphöjd vilket fastighetsägaren förklarade med att ytan tidigare var vattensjuk och att man påförde matjord för att få en torrare gräsmatta (Arp muntl.). Matjordstäcket var kraftigt och varierade mellan 1,1 och 1,2 m. De påförda massorna innehöll diverse byggsräp. I botten förekom ett torvigt lager. Sammanlagt ca 61 m² av schaktningen övervakades eller knappt halva undersökningsområdet. Torvlagret visar att området ursprungligen har varit vattensjukt. I botten av schaktet sipprade grundvattnet fram. I östra schaktkanten framkom en nedgrävning som bör ha varit en brunn. Inga fynd påträffades.



Figur 3. Kartan visar den dokumenterade delen av Husschaktet. Brunnen är markerad med blått. Befintlig bebyggelse är gråmarkerad.

Referenser

Muntliga uppgifter

Christian Arp, fastighetsägare

Kartmaterial

Fastighetskartan

Tekniska och administrativa uppgifter

Länsstyrelsens diarienummer	431 -4536-2021
Skånearkeologis diarienummer	202122
Län	Skåne
Kommun	Vellinge
Socken	Falsterbo
Fastighet	Falsterbo 3:329
RAÄ-nummer	L1989:3865/Falsterbo 15:1
Koordinatsystem	Sweref 99 TM
N koordinat	6142099
E koordinat	363098
M ö.h.	0,6-1,7
Fältarbetstid	2021-10-29
Antal arbetsdagar	1
Antal arkeologtimmar	4
Undersökningsområde	135 m ²
Undersökt yta	61 m ²
Projektansvarig	Per Sarnäs
Uppdragsgivare	Christian Arp

Arkivmaterial i form av shp-filer, digitala foton och rapportoriginal förvaras på Lunds universitets historiska museum.