

Arkeologisk förundersökning 2020

Vasalt 3:11, fornlämningarna L1988:9948, L1987:7932

HUSBYGGE

Båstads kommun
Skåne län



SKÅNE
ARKEOLOGI

Skånearkeologi
Rapport 2021:3

Per Sarnäs

Arkeologisk förundersökning 2020

Vasalt 3:11, fornlämningarna L1988:9948, L1987:7932

HUSBYGGE

Båstads kommun
Skåne län

Skånearkeologi

Per Sarnäs

Midgårdsgatan 3

216 19 Malmö

Tel: 0708-82 78 16

E-post: info@skanearkeologi.se

Webb: www.skanearkeologi.se

Arkeologisk förundersökning 2020

Vasalt 3:11, fornlämningarna L1988:9948, L1987:7932

Husbygge

Båstads kommun

Skåne län

Skånearkeologi

Rapport 2021:3

Författare: Per Sarnäs

Grafisk form: Anders Gutehall

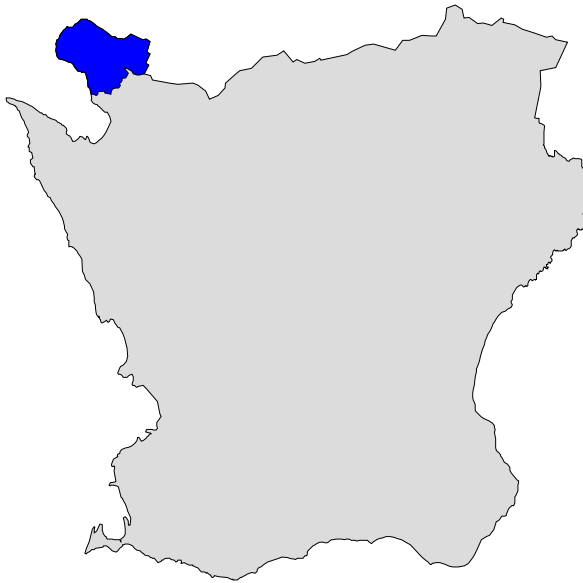
Omslagsbild: Per Sarnäs

Kartor: © Lantmäteriet/Metria ordernr 915936

© Skånearkeologi 2021

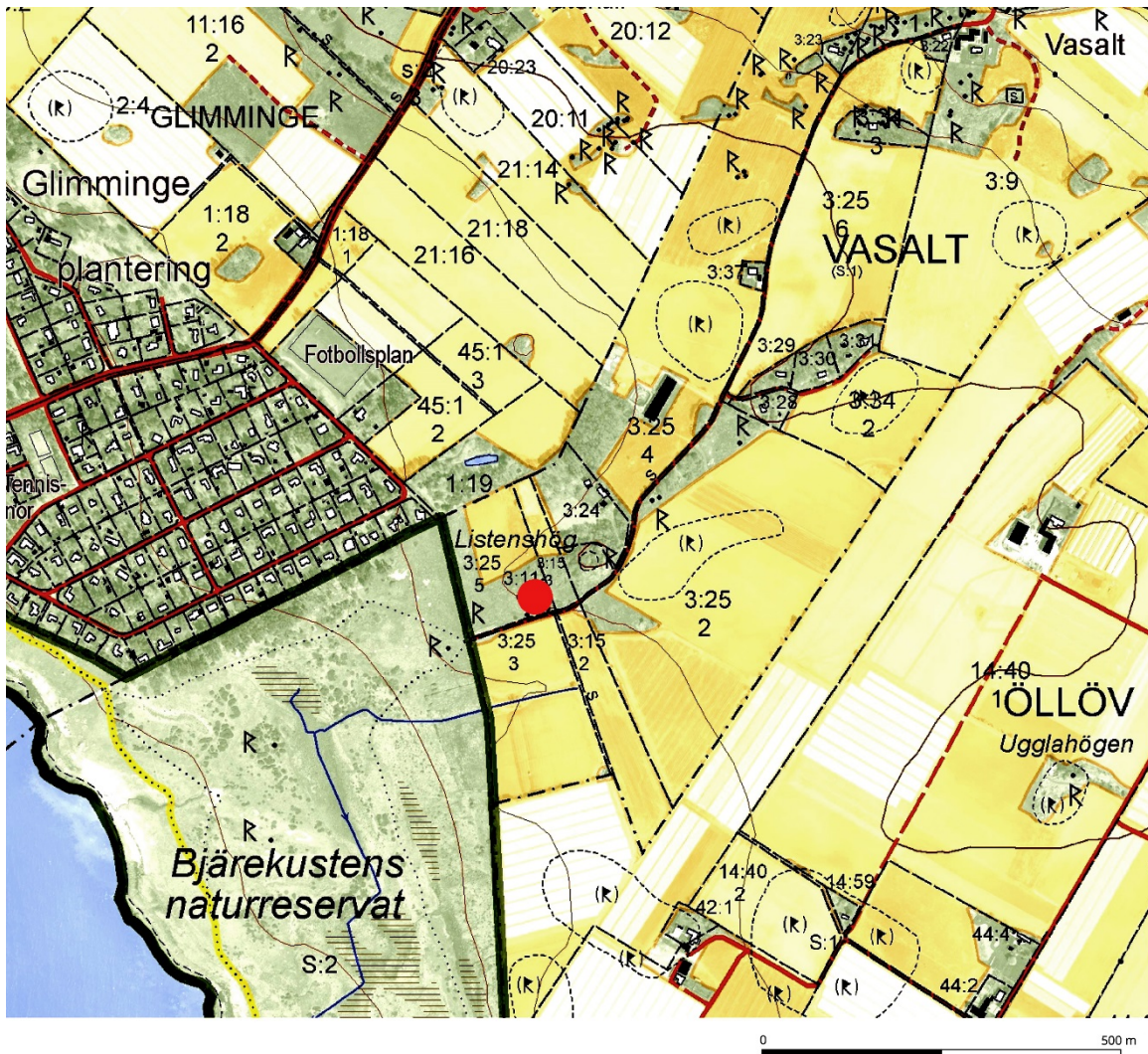
Innehåll

Undersökningens bakgrund och resultat	5
Referenser	5
Tekniska och administrativa uppgifter	6



Figur 1. Karta över Skåne med Båstads kommun markerat med blå färg.

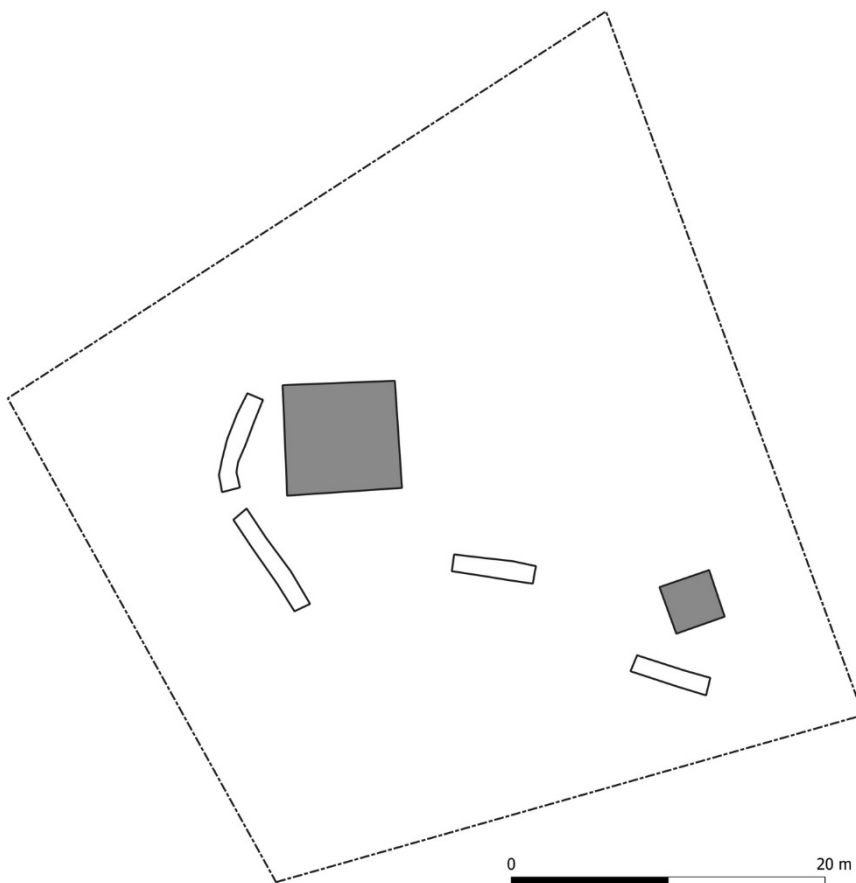
Figur 2. Del av fastighetskartan över Båstads kommun. Platsen för undersökningen är markerat med en röd prick.
© Lantmäteriet



Undersökningens bakgrund och resultat

Med anledning av att Bengt Johansson och Ulla Svensson planerade riva befintlig bebyggelse och uppföra nya byggnader inom fastigheten Vasalt 3:11 där två fornlämningar finns registrerade, beslutade Länsstyrelsen Skåne om en avgränsande arkeologisk förundersökning. De två fornlämningarna utgörs av dels en älvkvarnsförekomst i sydvästra hörnet av fastigheten, dels en stensättning i nordöstra hörnet. Därtill har ett tiotal flintavslag påträffats omedelbart söder om fastigheten.

Fyra sökschakt om sammanlagt 26 m² upptogs med grävmaskin inom det område som planeras att bebyggas. I schakten framkom inget av arkeologiskt intresse. Marken är mycket stenig och troligen kommer ställvis även berggrunden i dagern.



Figur 3. Schaktplan med de fyra schakten. Befintliga hus är gråmarkerade.

Referenser

Kartmaterial

Fastighetskartan

Internetreferenser

Fornsök

Tekniska och administrativa uppgifter

Länsstyrelsens diarienummer	431-23590-2020
Skånearkeologis diarienummer	202022
Län	Skåne
Kommun	Båstad
Socken	Grevie
Fastighet	Vasalt 3:11
RAÄ-nummer	L1988:9948 (Grevie 148:1), L1987:7932 (Grevie 463)
Koordinatsystem	Sweref 99 TM
N koordinat	6250281
E koordinat	358478
M ö.h.	20
Fältarbetstid	2020-09-16
Antal arbetsdagar	1
Antal arkeologtimmar	6
Antal maskintimmar	8
Undersökningsområde	420 m ²
Undersökt yta	26 m ²
Projektansvarig	Per Sarnäs
Uppdragsgivare	Bengt Johansson och Ulla Svensson

Arkivmaterial i form av shp-filer, digitala foton och rapportoriginal förvaras på Lunds universitets historiska museum.