

Arkeologisk förundersökning 2021

Kvarnby 147:12, fornlämning L1990:4356

HUSBYGGE

Simrishamns kommun
Skåne län



SKÅNE
ARKEOLOGI

Skånearkeologi
Rapport 2021:9

Per Sarnäs

Arkeologisk förundersökning 2021

Kvarnby 147:12, fornlämning L1990:4356

HUSBYGGE

Simrishamns kommun
Skåne län

Skånearkeologi

Per Sarnäs

Midgårdsgatan 3

216 19 Malmö

Tel: 0708-82 78 16

E-post: info@skanearkeologi.se

Webb: www.skanearkeologi.se

Arkeologisk förundersökning 2021

Kvarnby 147:12, fornlämning L1990:4356

Husbygge

Simrishamns kommun

Skåne län

Skånearkeologi

Rapport 2021:9

Författare: Per Sarnäs

Grafisk form: Anders Gutehall

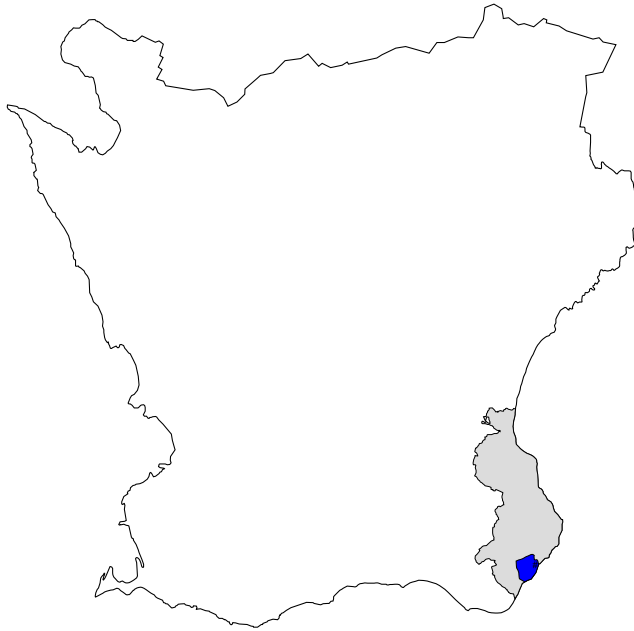
Omslagsbild: Per Sarnäs

Kartor: © Lantmäteriet/Metria ordernr 866586

© Skånearkeologi 2021

Innehåll

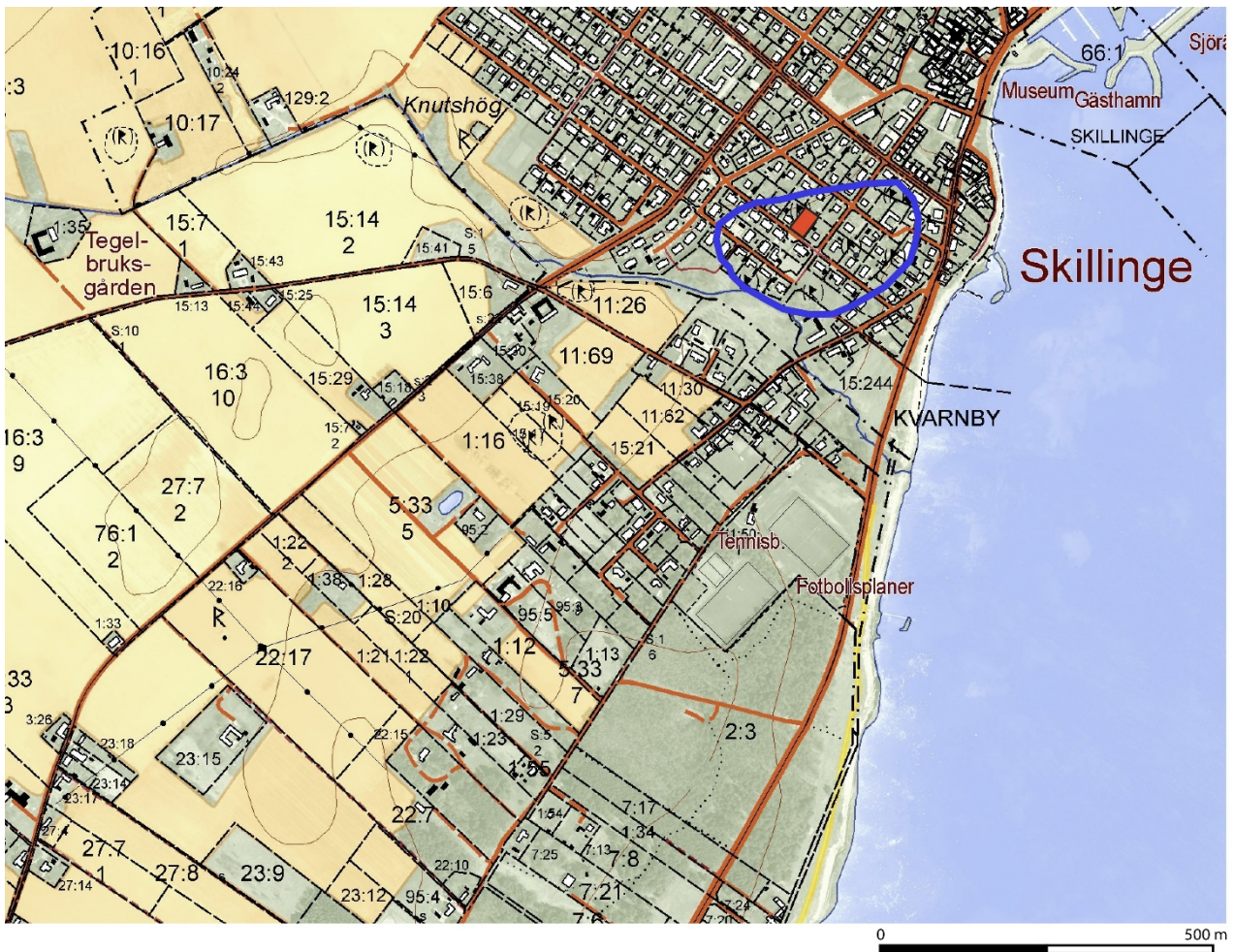
Undersökningens bakgrund och resultat	5
Referenser	5
Tekniska och administrativa uppgifter	6



Figur 1. Karta över Skåne med Simrishamns kommun markerat med grått och Östra Hoby socken med blått.

Figur 2. Del av fastighetskartan över Skillinge. Undersökningsområdet är markerat med rött. Fornlämningen L1990:4356 är markerad med blå linje.

© Lantmäteriet



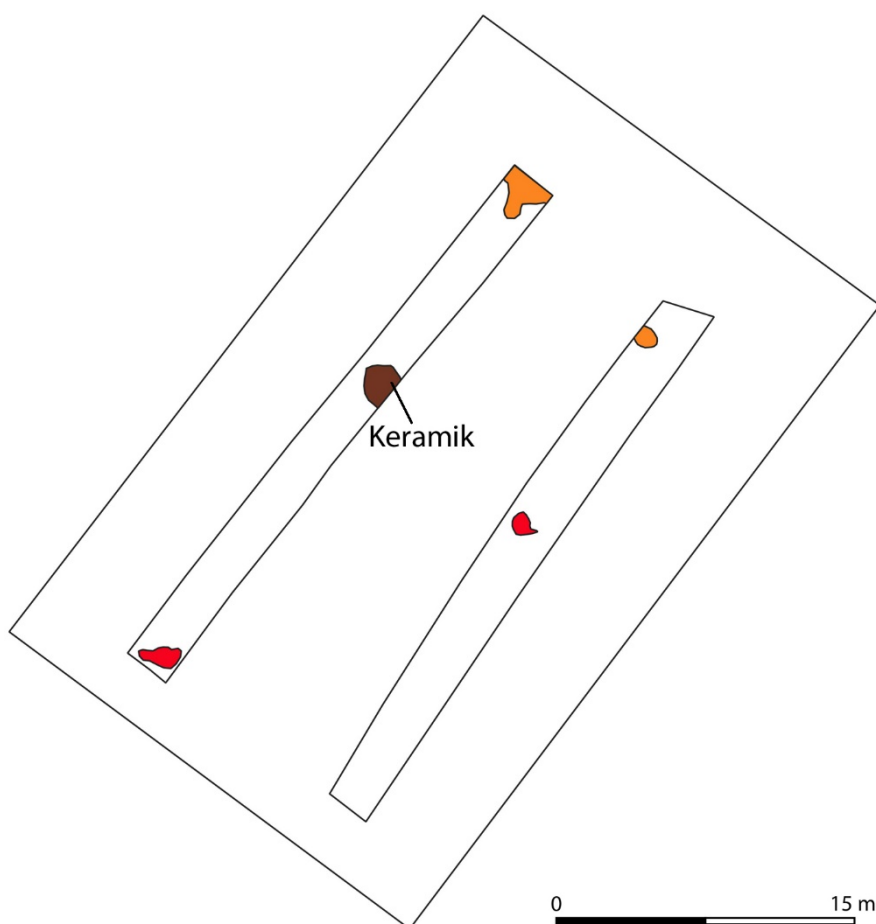
Undersökningens bakgrund och resultat

Med anledning av att fastigheten Kvarnby 147:12, som ligger inom fornlämningen L1990:4356, skulle säljas ville säljaren klargöra fornlämningsläget. Länsstyrelsen Skåne beslutade om en avgränsande arkeologisk förundersökning.

Fornlämningen L1990:4356 har tidigare varit föremål för ett antal undersökningar där såväl gravar som boplatser har undersökts. De undersökta gravarna har utgjorts av rösen, en hållkista och urnegravar. Inom boplatzlämningarna har keramik från Gropkeramisk kultur påträffats.

Två schakt på sammanlagt ca 154 m² upptogs med en grävmaskin. Matjorden var relativt kraftig och underlaget består av mycket stenig grus/morän. I schakten framkom två härdar och en grop samt två sotiga? områden med oregelbunden form. Vid framrensning av gropen påträffades en skärva av mellanneolitisk keramik med streckornering och ett flintavslag av kristianstadsflinta. Ytterligare ett flintavslag påträffades i närheten av gropen (fynden är ej tillvaratagna).

Inga ytterligare arkeologiska insatser kunde motiveras då resultatet från förundersökningen var magert. En fördjupad förundersökning eller undersökning torde inte ha tillfört någon ny meningsfull kunskap som inte redan kan utläsas av tidigare genomförda undersökningar.



Figur 3. Schaktplan med framkomna anläggningar. Härdar är markerade med röd färg, sotiga? partier med orange och gropen med brunt.

Referenser

Kartmaterial

Fastighetskartan

Tekniska och administrativa uppgifter

Länsstyrelsens diarienummer	431-31028-2020
Skånearkeologis diarienummer	202102
Län	Skåne
Kommun	Simrishamn
Socken	Östra Hoby
Fastighet	Kvarnby 147:12
RAÄ-nummer	L1990:4356/Östra Hoby 28:1
Koordinatsystem	Sweref 99 TM
N koordinat	6147518
E koordinat	454361
M ö.h.	8
Fältarbetstid	2021-04-08-2021-04-08
Antal arbetsdagar	1
Antal arkeologtimmar	6
Antal maskintimmar	6
Undersökningsområde	989 m ²
Undersökt yta	154 m ²
Projektansvarig	Per Sarnäs
Uppdragsgivare	Bröderna Roos Fastighets AB

Arkivmaterial i form av shp-filer, digitala foton och rapportoriginal förvaras på Lunds universitets historiska museum.