

Arkeologisk undersökning i form av schaktningsövervakning 2020–2021

Hjärup 23:2–3, fornlämning L1989:8188

HUSBYGGE

Staffanstorps kommun
Skåne län



SKÅNE
ARKEOLOGI

Skånearkeologi
Rapport 2022:10

Per Sarnäs

Arkeologisk undersökning i form av schaktningsövervakning 2020–2021

Hjärup 23:2–3,

fornlämning L1989:8188

HUSBYGGE

Staffanstorps kommun
Skåne län

Skånearkeologi

Per Sarnäs

Midgårdsgatan 3

216 19 Malmö

Tel: 0708-82 78 16

E-post: info@skanearkeologi.se

Webb: www.skanearkeologi.se

Arkeologisk undersökning i form av schaktningsövervakning 2020–2021

Hjärup 23:2–3, fornlämning L1989:8188

Husbygge

Staffanstorps kommun

Skåne län

Skånearkeologi

Rapport 2022:10

Författare: Per Sarnäs

Grafisk form: Anders Gutehall

Omslagsbild: Schaktning inom Hjärup 23:3

Kartor: © Lantmäteriet/Metria ordernr 946910

© Skånearkeologi 2022

Innehåll

| | |
|---------------------------------------|----|
| Sammanfattning | 5 |
| Inledning | 6 |
| Syfte och metod | 6 |
| Topografi och fornlämningsmiljö | 6 |
| Tidigare undersökningar | 7 |
| Undersökningsresultat | 8 |
| Hjärup 23:3 | 8 |
| Fynd | 8 |
| Anläggningar | 8 |
| Hjärup 23:2 | 9 |
| Fynd | 10 |
| Anläggningar | 10 |
| Tolkning och källkritik | 10 |
| Referenser | 11 |
| Tekniska och administrativa uppgifter | 12 |

Bilagor

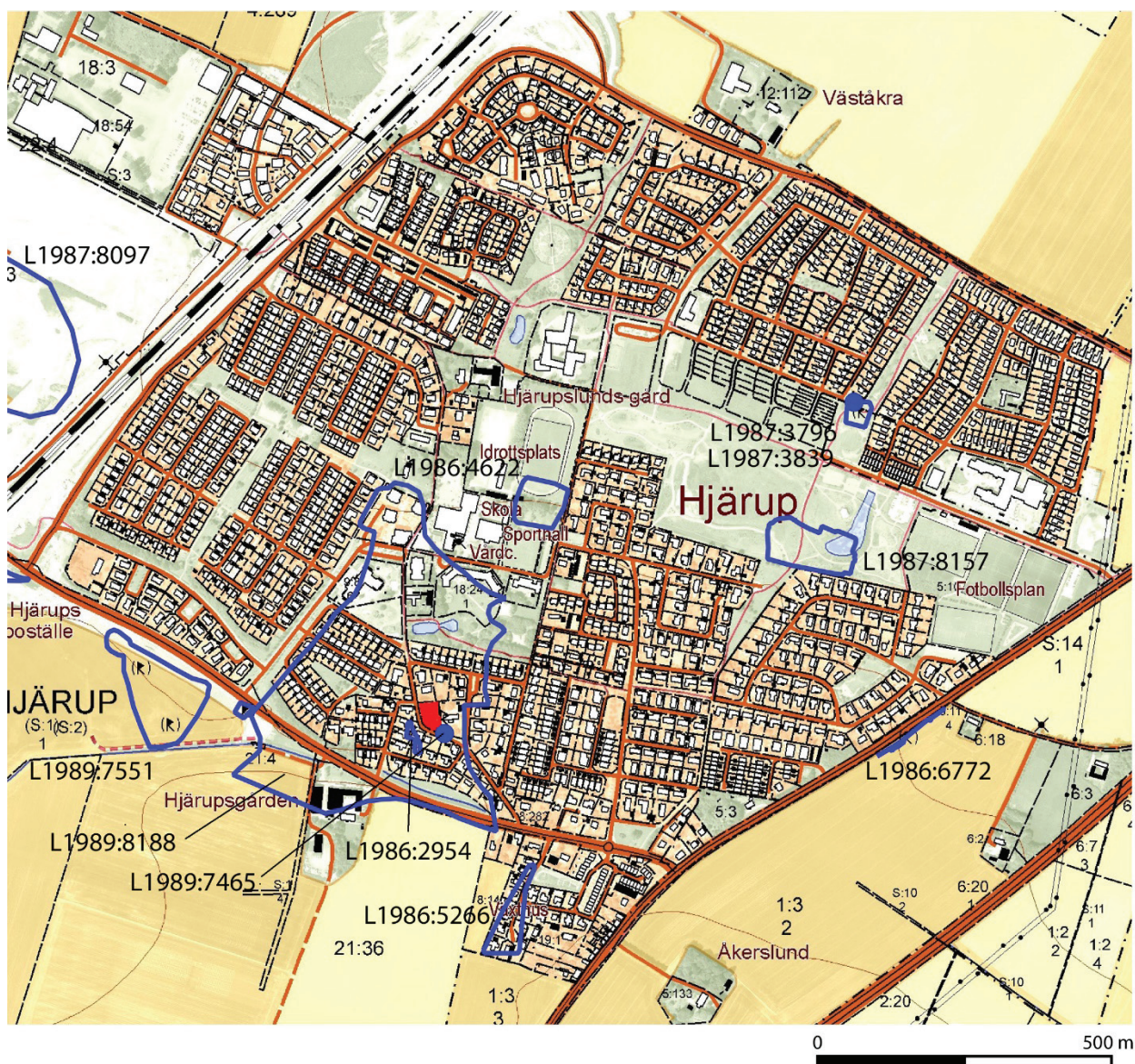
Bilaga 1 Fyndlista

Bilaga 2 Anläggningslista



Figur 1. Karta över Skåne med Staffanstorps kommun markerat med blå färg.

Figur 2. Del av fastighetskartan över Hjärup. Undersökningsområdet är markerat med rött och fornlämningar med blått.
© Lantmäteriet



Sammanfattning

Med anledning av att Dast AB planerade uppföra två enfamiljshus på två tomter inom Hjärups bytomt (L1989:8188) beslutade länsstyrelsen Skåne om en arkeologisk undersökning i form av en schaktningsövervakning. De två tomterna, Hjärup 23:2–3 har styckats av från Hjärup 23:1.

Parallellt med matjordsavbaningen genomfördes en skiktvis metalldetektoravsökning.

Schaktet inom fastigheten Hjärup 23:3 omfattade ca 240 m². Schaktdjupet översteg en meter där det var som djupast. Lagren utgjordes av matjord överst och ett kulturpåverkat äldre matjordslager under. I schaktet framkom 27 stolphål, fem gropar och en härd. Av dessa anläggningar undersöktes delvis 19 stolphål och tre gropar. Vid den skiktvisa metalldetektoravsökningen av matjorden tillvaratogs nio föremål som har konserverats, fyra mynt, en försilvrad doppsko, ett slaviskt knivslidesbeslag, en bikonisk sländtrissa av bly, en fragmentarisk bjällra och ett oidentifierat föremål i Cu-legering.

Schaktet inom Hjärup 23:2 var ca 184 m² stort. Schaktdjupet låg mellan 0,7 och 0,8 m. I schaktet framkom nio stolphål, fyra gropar och tre diken. Det förekom få fynd i matjorden och endast två föremål tillvaratogs och dessa utgjordes av en arm till en hopfällbar balansvåg och en sölja i Cu-legering.

Undersökningen inom Hjärup 23:3 får nog anses utgöra en nordlig del av den storgård som Riksantikvarieämbetet UV-Syd undersökte söder om Hjärupsvägen. Lämningarna inom fastigheten Hjärup 23:2 torde ha varit en del av gård nr 9, nuvarande Hjärup 23:1.



Figur 3. Försilvrad doppsko med en datering till 1000–1100-tal (LUHM 33 064:7, F11). Doppskon är 29 mm bred. Foto Lovisa Dahl, LUHM.

Inledning

Med anledning av att Dast AB planerade uppföra två enfamiljshus på två tomter inom Hjärup bytomt (L1989:8188) beslutade länsstyrelsen Skåne om en arkeologisk undersökning i form av en schaktningsövervakning. De två tomterna, Hjärup 23:2–3 har styckats av från Hjärup 23:1.

Undersökningen genomfördes i två omgångar. Först för huset inom fastigheten Hjärup 23:3 under december 2020 och därefter Hjärup 23:2 under november 2021.

Konservering av metallföremålen har utförts av Lunds universitets historiska museum och myntbestämningarna har gjorts av Gitte Ingvarsson vid samma institution.

Syfte och metod

Syftet med undersökningen var att dokumentera lämningarna.

Enligt länsstyrelsens förfrågningsunderlag skulle en likartad metodik tillämpas som praktiserades på intilliggande undersökningar inom fastigheterna Hjärup 9:8 och 21:38 (Äppelhagen). Inom dessa undersökningar avbanades äldre matjord och kulturlager skiktvis med metalldetektoravsökning mellan avbaningsskikten. Denna metod har tillämpats på jordlager under grässvären. Föremål av järn har mestadels ignorerades. Anläggningar har likaså undersökts med metalldetektor. Anläggningar och schakt har mätts in med en RTK-GNSS. Anläggningar undersöktes med spade och skårslev. Sektioner ritades i skala 1:20.

Topografi och fornlämningsmiljö

Hjärup by ligger några kilometer sydväst om Lund, cirka 4,5 km in från kusten, i ett flackt odlingslandskap omkring 15 m ö.h. Drygt en kilometer öster om byn ligger centralplatsen Uppåkra med sina omfattande lämningar från järnåldern. Äldsta skriftliga belägget härrör från 1145 då det skrivs Hyathorp (Skånsk ortnamnsdatabas). Göran Hallberg anger dock 1164 som det äldsta belägget. Ortnamnets betydelse är dock oklar men skulle kunna betyda ”vid nybygget” (Hallberg 1991).

Undersökningsområdet låg inom ägorna för gård nr 9 enligt laga delningskarta från 1795. Efter enskiftet 1811 ligger gården kvar i byn och kom att omfatta även läget för gård nr 6. Byggnaderna för gård nr 9 låg tidigare längre norrut inom tomt (Lantmäteriet historiska kartor).

Undersökningsområdet låg norr om två större undersökningar som UV Syd genomförde 2009 och 2015–2016 (se Tidigare undersökningar). De två tomterna ligger inom det område som Katalin Schmidt Sabo bedömt utgöra den ursprungliga storgårdens tomt (Schmidt Sabo 2018).

I och omkring Hjärup by förekommer rikligt med kända fornlämningar. Flera av fornlämningarna har framkommit i samband med arkeologiska insatser inom bytomten.

L1986:2954 Boplatsområde – Boplats med en utbredning av ca 7–15 x 55 m som är undersökt och borttagen. Vid en undersökning år 2009, av Hjärup bytomt (L1989:8188), påträffade man den äldsta fasen på platsen i form av ett långhus som daterades till sen förromersk järnålder. Nästa fas härrörde från äldre romersk järnålder och bestod av en brunn samt ett ca 5 x 12 m² stort lager som utbreddes sig över ett tiotal gropar. I flera av groparna påträffades keramik. Lämningarna tolkades som ett gropsystem inom ett litet våtmarksområde.

L1986:4622 Boplats – Boplats med en utbredning av 80 x 80 m som är undersökt och borttagen. Inom området påträffades ett antal stolphål, samt en förmodad brunn med ytlig förekomst av bränd lera, träkol och keramik. Stolphålen tolkades utgöra spår efter takbärande stolpar i någon form av huskonstruktion. Ytterligare stolphål och en ränna framkom i ett schakt som drogs ca 30 m söder om anläggningskoncentrationen. Boplatsen påträffades vid utredning 2011.

L1986:5266 Boplats – Boplats med en utbredning av ca 12–65 x 165 m som är undersökt och borttagen. Lämningarna utgjordes av 3 gropar, 2 stolphål och 1 stenlyft. Påträffades i samband med särskild utredning år 2012.01

L1986:6772 Boplats – Boplats som delvis är undersökt. Inom ett 1–5 x 140 m stort område påträffades 16 stolphål, 9 gropar och 2 härdar. Lämningarna framkom vid arkeologisk förundersökning inför VA-dragning år 2013. Fynd av bl.a. slagen flinta, keramik och djurben.

1987:3796 Boplatsområde – Boplats med en utbredning av ca 40 x 45 m. Boplatsen framkom vid en arkeologisk utredning år 2005.

L1987:3839 Flatmarksgrav – Urnegrav med brända ben. På grund av odlingskador återstod endast bottendelen av urnan. Benen härrör från en tonåring, troligen 15–18 år gammal. Datering utifrån keramiken till yngre bronsålder/förromersk järnålder. Urnegraven påträffades vid en år 2006 utförd arkeologisk förundersökning med anledning av husbyggnation.

L1987:8097 Boplatsområde – Grav- och boplatsområde som är undersökt och borttaget. Vid arkeologisk utredning drogs 22 sökschakt varvid 167 anläggningar bestående av mestadels stolphål, boplatsgropar och härdar framkom. En boplatslämning som framkom centralt på en höjd i området har preliminärt daterats till järnålder. Inom området framkom en mängd anläggningar, varav flera med keramik och bearbetad flinta i ytan. Vid en koncentration av stolphål påträffades även en fragmenterad vridkvarn.

L1987:8157 Boplatsområde – Boplats med en utbredning av ca 70 x 150 m som är undersökt och borttagen. Boplatsen framkom vid en arkeologisk utredning år 2005. Anläggningarna bestod av gropar, härdar, stolphål och en brunn samt en våtmark. Ställvis låg stolphålen i grupper varför man kan räkna med att det finns huskonstruktioner dolda under mark. I en grop påträffades keramik som innehöll delar av en trattbägare från tidigneolitikum. I en annan grop framkom keramik som kunde härröra från neolitikum eller från järnålder. Boplatsen fortsatte åt söder utanför utredningsområdet.

L1989:7465 Runristning – Runsten av granit som är 1,4 m hög, 0,6 m bred och 0,25–0,4 m tjock. På stenens norra och södra sidor finns runor. Stenen är rest i en "stenhög". Runorna ska läsas: "Navne reste denna sten efter sin broder Toke. Han var död västerut". Runstenen står ej på ursprunglig plats.

L1989:7551 Boplatsområde – Boplats med en utbredning av ca 200 x 250 m som delvis har undersökt. Vid en arkeologisk utredning år 2005 påträffades 7 stolphål, 4 gropar och 1 ränna samt fynd av bearbetad flinta och djurben. Vid en arkeologisk förundersökning 1996 påträffades stolphål, störhål, gropar, härdar och kokgropar.

L1989:8188 Bytomt/gårdstomt – Hjärups bytomt med en utbredning av ca 570 x 450 m. Vid olika undersökningar i samband med exploatering för villabebyggelse, påträffades gårdsanläggningar från vikingatid och framåt. Den äldsta fasen är daterad till 900-talet.

TIDIGARE UNDERSÖKNINGAR

Vid en undersökning år 2009 inom det historiska läget för gård nr 6 framkom förutom yngre lämningar från gård nr 6 även flera bebyggelsefaser från förromersk järnålder fram till sen vikingatid. Den vikingatida fasen utgjordes av en storgård som bestod av en hallbyggnad som var 42 m lång och åtta m bred. Förutom hallbyggnaden påträffades flera mindre byggnader som bedömdes ingå i gårdens bebyggelse. I samband med undersökningen av storgården framkom flera högstatusfynd (Schmidt Sabo 2011). Inom fastigheten Hjärup 21:38 (Äppelhagen) genomfördes 2015 en arkeologisk undersökning inom en 1 230 m² stor yta. Det framkom ett stort antal anläggningar, framför allt stolphål varav en del bedömts ingå i sammanlagt åtta hus. Därtill påträffades två grophus. Man tyckte sig kunna se fyra bebyggelsefaser: 450–600 e.Kr., 850–1050 e.Kr., 1050–1200 e.Kr. och 1250–1800 e.Kr. Den första arkeologiska undersökningen i Hjärup företogs åren 1986–1987 på platsen för gård nr 8. Kulturlager med en mäktighet på upp till en halv meter framkom med rikliga bebyggelselämningar och ett omfattande fyndmaterial från sen vikingatid–nyare tid. Den första fasen, cirka 950–1100-talet, visade sig främst i områdets centrala del i form av två treskeppiga stolphus. Byggnaderna har efterhand tolkats tillhöra den nyupptäckta vikingatida storgården. Övriga lämningar tolkades ha hört samman med det historiskt kända gårdsläget nr 8, som från 1100-talet var



Figur 4. Sösling präglad av Sören Nordby under perioden 1522-1526. (LUHM 33 064:4, F13) Diametern är 25 mm. Foto Lovisa Dahl, LUHM.



Figur 5. Slaviskt knivslidesbeslag. (LUHM 33 064:6, F2). Beslaget är 31 mm långt. Foto Lovisa Dahl, LUHM.



Figur 6. Bikonisk sländtrissa av bly med dekoration på sidorna. (LUHM 33 064:8, F3). Diametern är 18 mm. Foto Lovisa Dahl, LUHM.



Figur 7. Bjällra?. (LUHM 33 064:9, F9). Bjällran är ca 16 mm bred. Foto Lovisa Dahl, LUHM.

uppdelat på två enheter. Förutom huslämningarna med tillhörande härdar/ugnar och kultur- och golvlager, undersöktes även brunnar, gropar, härdar, rännor och en lerbotten. År 1991 förundersöktes ett område i bytomtens nordöstra del men inga fornlämningar påträffades. År 2011 utfördes en översiktlig förundersökning i bytomtens norra del på platsen för gårdarna nr 4 och 10. I väster framkom stolphål efter en bebyggelse från järnålder och ett möjligt hus från 1200-talet. Utöver stolphål påträffades gropar, diken och en sentida brunn. Området var kraftigt förstört av modern bebyggelse (Schmidt Sabo 2016).

Parallellt med undersökningarna inom Hjärup 23:2-3 genomfördes en arkeologisk undersökning i form av en schaktningsövervakning inom den intilliggande fastigheten Hjärup 23:1. Två schakt om sammanlagt 147 m² undersöktes varvid det framkom 30 stolphål, tre gropar/gropsystem, en brunn och en stenvägg. Vid matjordsavbaningen genomfördes en skiktvis metalldetektoravsökning. De metallfynd som insamlades utgörs av tre mynt, två mungigor, en muskötkula, en ölhane av brons och en del av ett rivjärn(?) av koppar. Mynten är under konservering och är ej ännu bestämda. Det större schaktet (107 m²) låg endast ca 4 m öster om schaktet inom Hjärup 23:2 och ca 10 m nordost om schaktet inom Hjärup 23:3 (Sarnäs under utgivn.).

Undersökningsresultat

HJÄRUP 23:3

Schaktet inom fastigheten Hjärup 23:3 omfattade ca 240 m². Schaktdjupet översteg en meter där det var som djupast. Lagren utgjordes av matjord överst och ett kulturpåverkat äldre matjordslager under. I schaktet framkom 27 stolphål, fem gropar och en härd. Av dessa anläggningar undersöktes delvis 19 stolphål och tre gropar. Det förekom rikligt med metallfynd i matjorden.

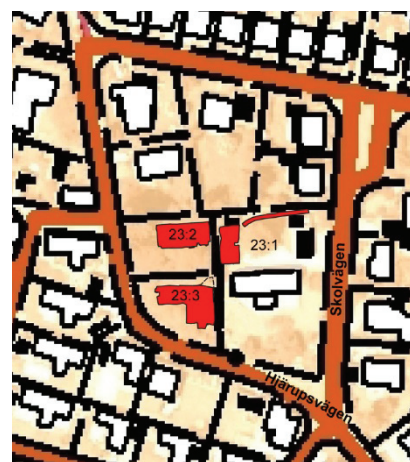
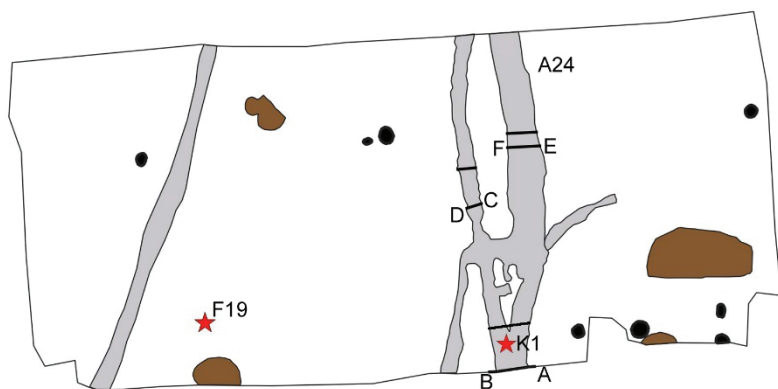
FYND

Det framkom i form av lösfynd fyra skärvor östersjökeramik varav en mynning. Det påträffades även en del av en trefotsgryta i yngre svartgods. I ett stolphål (anl. 25) under en större sten låg en skål i AIV gods. Skålen var i så dåligt skick att den inte kunde tas upp hel (LUHM 33 064:5). Vid den skiktvisa metalldetektoravsökningen av matjorden tillvaratogs nio föremål som har konserverats, fyra mynt, en försilvrade doppsko, ett slaviskt knivslidesbeslag, en bikonisk sländtrissa av bly (Figur 6), en fragmentarisk bjällra (Figur 7) och ett oidentifierat föremål i Cu-legering (Figur 9). De fyra mynten som är mycket slitna har präglats i Lund under Magnus Eriksson (1332-1360) (LUHM 33 064:1-2; F1-2), i Ribe under Christoffer II (1319-1332), åren 1300-1309 (LUHM 33 064:3; F16) och en sösling präglad under Sören Nordby (LUHM 33 064:4, F13) (Figur 4). Den försilvrade doppskon torde kunna dateras till 1000-1100-tal (Bergman & Billberg 1976) (LUHM 33 064:7, F11) (Figur 3). Knivslidesbeslaget torde kunna dateras till tidig medeltid (Feveile 2015; Bolander 2017) (Figur 5). Vid undersökningen av Storgården inom Hjärup 9:8 påträffades också ett knivslidesbeslag (Schmidt Sabo 2011). Det påträffades även ett bryne i matjorden (LUHM 33 064:19, F7).

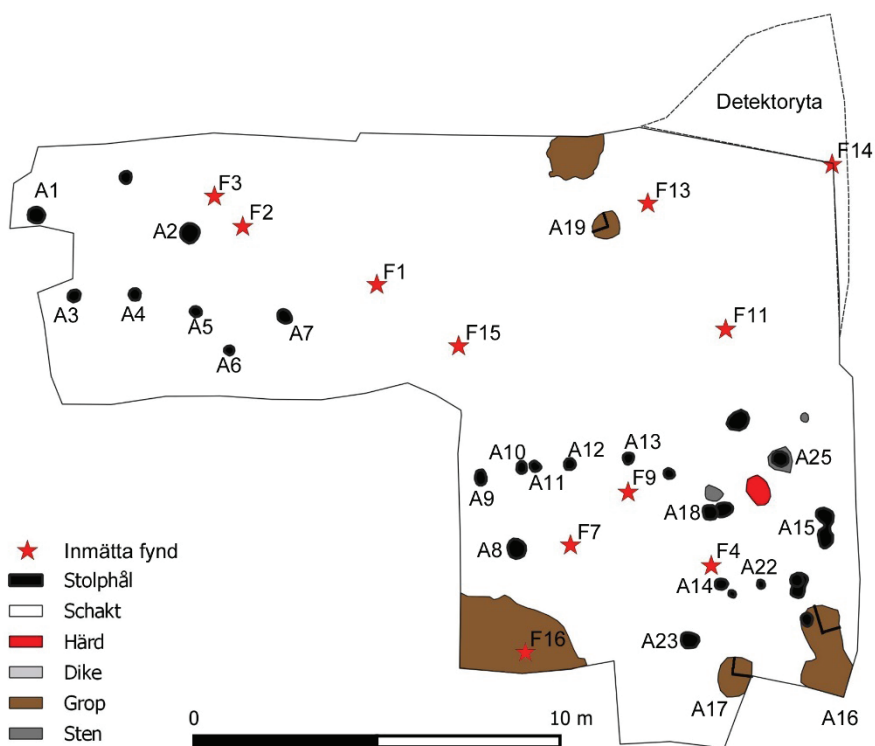
Förutom de tillvaratagna fynden påträffades bland annat en uniformsknapp med Karl XIV Johans namnchiffer under krona med en datering till ca 1820-1840 (Figur 12), obestämbart skilling med Karl XIV Johans namnchiffer under krona, två spårvägspolletter från Malmö stads spårvägar, en tvåöring från 1953, en sälja, en knapp, en liten blyplåt och tre blysmältor.

ANLÄGGNINGAR

Undersökningen av stolphålen motiverades av en ambition att försöka identifiera strukturer såsom långhus eller hägnader. I sydvästra delen av schaktet framkom en svagt böjd rad med fyra stolphål med likartad fyllning och storlek (anl. 3-6). Djupet varierade mellan 0,06 m och 0,15 m. Troligen rör det sig om en vägglinje efter ett hus som sträcker sig utanför schaktet. En möjlighet är att det är den östliga delen av hus 17 inom Hjärup 9:8 men huset får då en något egendomligt avsmalnande form. På schaktplanen förekommer ytterligare en rad med stolphål (anl. 9-13). Dessa stolphål är sinsemellan mycket olika och har troligen inte ingått i någon konstruktion. I södra



Figur 8. Schaktplan och lägeskarta med schaktet för Hjärup 23:2 överst och Hjärup 23:3 underst. Även de två schakten inom Hjärup 23:1 har lagts in.



schaktkanten framkom en större grop. En undersökning av gropen påbörjades men då endast yngre rödgods påträffades avbröts arbetet. Även groparna anl. 16–17 och 19 undersöktes delvis. Groparna var grunda och det framkom inga fynd.

HJÄRUP 23:2

Schaktet var ca 184 m² stort. Schaktdjupet låg mellan 0,7 och 0,8 m. I schaktet framkom nio stolphål, fyra gropar och tre diken.



Figur 9. Oidentifierat föremål (LUHM 33 064:10, F14). Diametern är 25 mm. Foto: Lovisa Dahl, LUHM.



Figur 10. Del av en hopfällbar balansvåg (LUHM 33 064:11, F19). Längden är 61 mm. Foto: Lovisa Dahl, LUHM.



Figur 11. Sölja (LUHM 33 064:12). Söljan är 33 mm bred. Foto: Lovisa Dahl, LUHM.

FYND

Den skiktvisa metalldetektoravsökningen gav ett betydligt magrare resultat än inom Hjärup 23:3. Det förekom få fynd i matjorden och endast två föremål tillvaratogs och dessa utgjordes av en arm till en hopfällbar balansvåg (LUHM 33 064:11, F19) (Figur 10) och en sölja i Cu-legering (LUHM 33 064:12) (Figur 11). Förutom de tillvaratagna fynden påträffades två sentida blyplomber varav den ena suttit på en säck med vetekli, två knappar (Figur 12), en möbelspik en liten blyklump samt lite annat oidentifierat.

ANLÄGGNINGAR

Det framkom två diken som gick i nord-sydlig riktning och ett som svängde av mot öster (anl. 24). Det större diket som initialt uppfattades som ett dike blev två när avbaningen gick något djupare. De två diken har dock behandlats som ett, dels beroende på att de inte gick att separera i söder, dels att de troligen i funktionshänseende utgör en enhet. Delar av dikesfyllningen undersöktes inom tre avsnitt varvid en skärva östersjökeramik (K1; LUHM 33 064:17) och djurben påträffades. Möjligen kan diken vara den västra tomtgränsen för gård nr 9 som man kan se på 1795 års karta över laga delning. I den stora gropen längst i öster förekom tidigmoderna fynd i den övre fyllningen, bl.a. en del av ett armband sammansatt av små medaljonger med Karl XV (Figur 12).

TOLKNING OCH KÄLLKRITIK

Undersökningen inom Hjärup 23:3 får nog anses utgöra en nordlig del av den storgård som Riksantikvarieämbetet UV Syd undersökte söder om Hjärupsvägen. Det framkom fynd i matjorden som kan dateras till sen vikingatid-tidig medeltid fram till högmedeltiden. Karaktären på fynden korresponderar med de som framkom inom storgården. Anläggningarna framkom därtill i södra delen av schaktet närmast den tidigare undersökningen.

De två fastigheterna Hjärup 23:2-3 har styckats av från Hjärup 23:1. De yngre fynd som påträffades härrör troligen från denna gård (gård nr 9) som legat kvar i byn efter enskiftet.



Figur 12. Till vänster syns delen av ett armband med Karl XV i siluett. Längden är ca 50 mm. Armbandet påträffades ytligt i en grop inom Hjärup 23:2. Överst i mitten en mönstrad knapp som framkom inom Hjärup 23:2 (diameter 15 mm) och till höger en uniformsknapp med Karl XIV monogram som påträffades inom Hjärup 23:3 (diameter 19 mm).

Referenser

Litteratur

- Bergman, Kjell & Billberg, Ingmar. 1976. ”Vapen”, Uppgrävt förflutet för PK-banken i Lund. En investering i arkeologi. Red. Anders W. Mårtensson. Archaeologica Lundensia nr 7. Investigationes de antiqvitatibus urbis lundae. Kulturhistoriska museet i Lund.
- Bolander, A. 2017. Västslaviska knivslidebeslag – med utgångspunkt i fynden från Örja bytomt i Skåne. Fornvännen 112.
- Feveile, C. 2015. Knivskedebeslag af vendisk type. Fynboer & Arkæologi 2015:1. Harja Arkæologisk Forening.
- Hallberg, G. 1991. Skånes ortnamn. Serie A bebyggelsenamn. Del 2 Bara härad.
- Sarnäs, P. Under utgivn. Hjärup 23:1, fornlämning L1989:8188. Rapport över arkeologisk undersökning i form av schaktningsövervakning 2021. Skånearkeologi rapport 2022:x.
- Schmidt Sabo, K. 2011. Hjärup 9:8. En vikingatida storgård samt äldre och yngre lämningar Skåne, Staffanstorps kommun, Uppåkra socken, RAÄ 26:1 & 42. Rapport över arkeologisk förundersökning och särskild undersökning 2009. Riksantikvarieämbetet UV Syd rapport 2011:113.
- Schmidt Sabo, K. 2016. Hjärup 21:38. Del av Äppelhamnen. Skåne, Staffanstorps kommun, Uppåkra socken, Hjärup 21:38 fornlämning Uppåkra 26:1 Rapport över arkeologisk undersökning 2015 och arkeologisk kontroll 2015–16. Riksantikvarieämbetet UV Syd rapport 2016:56.
- Schmidt Sabo, K. 2018. En senvikingatida storgård i Hjärup, Skåne. (A Late Viking Period manorial farm in Hjärup, Scania.) Fornvännen113.

Kartmaterial

Fastighetskartan

Internetreferenser

Fornsök

Skånsk ortnamnsdatabas

Tekniska och administrativa uppgifter

Länsstyrelsens diarienummer431-31322-2019
Skånearkeologis diarienummer 202006
LUHM nummer33 064

LänSkåne
KommunStaffanstorp
Socken Uppåkra
FastighetHjärup 23:2-3
RAÄ-nummerUppåkra 26:1/L1989:8188

Koordinatsystem Sweref 99 TM
N koordinat 6170516
E koordinat 383038
M ö.h.15-16

Fältarbetstid 2020-12-01-2021-11-29
Antal arbetsdagar6
Antal arkeologtimmar38

Undersökt yta426 m²

ProjektansvarigPer Sarnäs
Uppdragsgivare Dast AB

Arkivmaterial i form av shp-fil, digitala foton och rapportoriginal
förvaras på Lunds universitets historiska museum

Bilaga 1

Fyndlista

| Fnr | Fastighet | ID | Sakord | Typ | Material | Del | Antal | Längd | Bredd | Vikt | Anl. | Lager | Datering | Beskrivning |
|-----|-------------|-----|-----------------|-----------------|----------|---------|-------|-------|-------|------|------|-------|-----------|-------------|
| 1 | Hjärup 23:3 | F1 | Mynt | Magnus Eriksson | Ag | | 1 | | | | | | 1332-1360 | |
| 2 | Hjärup 23:3 | F4 | Mynt | Magnus Eriksson | Ag | | 1 | | | | | | 1332-1360 | |
| 3 | Hjärup 23:3 | F16 | Mynt | Christopher II | Ag | | 1 | | | | | | 1300-1309 | |
| 4 | Hjärup 23:3 | F13 | Mynt | Sören Nordby | Ag | | 1 | | | | | | 1522-1526 | Sösling |
| 5 | Hjärup 23:3 | | Skål | AIV | Keramik | | 20 | | | 375 | 25 | | | |
| 6 | Hjärup 23:3 | F2 | Knivlidesbeslag | Slaviskt | Cu | | 1 | | | 5 | | | | |
| 7 | Hjärup 23:3 | F11 | Doppsko | | Cu | | 1 | | | 7 | | | | |
| 8 | Hjärup 23:3 | F3 | Sländtrissa | Bikonisk | Pb | | 1 | | | 10 | | | | |
| 9 | Hjärup 23:3 | F9 | Bjällra | | Cu | | 1 | | | 1 | | | | |
| 10 | Hjärup 23:3 | F14 | Oidentifierat | | Cu | | 1 | | | 5 | | | | |
| 11 | Hjärup 23:2 | F19 | Balansvåg | Arm | Cu | | 1 | | | 9 | | | | |
| 12 | Hjärup 23:2 | | Sölja | | Cu | | 1 | | | | | | | |
| 13 | Hjärup 23:2 | | Ben | | Ben | | 8 | | | 44 | 24 | 3 | | Sektion A-B |
| 14 | Hjärup 23:2 | | Ben | | Ben | | 5 | | | 56 | 24 | 4 | | Sektion A-B |
| 15 | Hjärup 23:2 | | Ben | | Ben | | 2 | | | 12 | 24 | | | Sektion C-D |
| 16 | Hjärup 23:2 | | Ben | | Ben | | 8 | | | 85 | 24 | | | Sektion E-F |
| 17 | Hjärup 23:2 | K1 | Kärl | Östersjö | Keramik | | 1 | | | 10 | | | | Streck |
| 18 | Hjärup 23:3 | F15 | Kärl | Östersjö | Keramik | | 2 | | | 23 | | | | |
| 19 | Hjärup 23:3 | F7 | Bryne | | Skiffer | | 1 | 150 | 22 | 82 | | | | |
| 20 | Hjärup 23:3 | F6 | Sölja | | Cu | | 1 | | | 6 | | | | Gallrad |
| 21 | Hjärup 23:3 | | Kärl | Östersjö | Keramik | Mynning | 1 | | | 10 | | | | Vågband |
| 22 | Hjärup 23:3 | | Trefotsgryta | Yngre svartgods | Keramik | Fot | 1 | | | 19 | | | | |

Bilaga 2

Anläggningslista

| Anl. nr | Anl. typ | Fyllning | Diam. x djup (m) | Schakt | Övrigt | Grävd (%) |
|---------|----------|----------|--------------------|--------|--|-----------|
| Anl. 1 | Stolphål | 1 | 0,46 x 0,25 | 23:3 | | 50 |
| Anl. 2 | Stolphål | 1 | 0,52 x 0,14 | 23:3 | | 50 |
| Anl. 3 | Grop | 1 | 0,31 x 0,10 | 23:3 | | 50 |
| Anl. 4 | Stolphål | 1 | 0,33 x 0,15 | 23:3 | | 50 |
| Anl. 5 | Stolphål | 1 | 0,20 x 0,06 | 23:3 | | 50 |
| Anl. 6 | Stolphål | 1 | 0,42 x 0,15 | 23:3 | | 50 |
| Anl. 7 | Stolphål | 3 | 0,26 x 0,15 | 23:3 | | 50 |
| Anl. 8 | Stolphål | 1 | 0,42 x 0,20 | 23:3 | | 50 |
| Anl. 9 | Stolphål | 1 | 0,42 x 0,25 | 23:3 | | 50 |
| Anl. 10 | Stolphål | 1 | 0,32 x 0,12 | 23:3 | | 50 |
| Anl. 11 | Stolphål | 1 | 0,32 x 0,09 | 23:3 | | 50 |
| Anl. 12 | Stolphål | 1 | 0,23 x 0,15 | 23:3 | | 50 |
| Anl. 13 | Stolphål | 1 | 0,35 x 0,15 | 23:3 | | 50 |
| Anl. 14 | Stolphål | 1 | 0,32 x 0,10 | 23:3 | | 50 |
| Anl. 15 | Stolphål | 1 | 1,16 x 0,45 x 0,14 | 23:3 | Dubbelstolphål | 50 |
| Anl. 16 | Grop | 1 | 2,62 x 1,48 x 0,1 | 23:3 | | 20 |
| Anl. 17 | Grop | 1 | 1,14 x 0,88 x 0,2 | 23:3 | | 50 |
| Anl. 18 | Stolphål | 1 | 0,50 x 0,27 | 23:3 | | 50 |
| Anl. 19 | Grop | 2 | 0,75 x 0,15 | 23:3 | | 25 |
| Anl. 20 | Stolphål | 1 | 0,26 x 0,33 | 23:3 | | 50 |
| Anl. 21 | Stolphål | 1 | 0,48 x 0,18 | 23:3 | | 50 |
| Anl. 22 | Stolphål | 1 | 0,23 x 0,11 | 23:3 | | 50 |
| Anl. 23 | Stolphål | 1 | 0,47 x 0,28 | 23:3 | | 50 |
| Anl. 24 | Dike | 1 | | 23:2 | | 5 |
| Anl. 25 | Stolphål | | | 23:3 | Ej undersökt. Fynd av AIV skål under sten. | 0 |

Lager 1: Gråbrun humös mo/sand

Lager 2: Grå svagt humös silt

Lager 3: Gråbrun humös grus