

Arkeologisk undersökning i form av schaktningsövervakning 2022

# Bosjökloster 1:468, fornlämning L1989:1907

HUSBYGGE

Höörs kommun  
Skåne län



**SKÅNE**  
ARKEOLOGI

Skånearkeologi  
Rapport 2022:9

Per Sarnäs



Arkeologisk undersökning i form av schaktningsövervakning 2022

# Bosjökloster 1:468, fornlämning L1989:1907

**HUSBYGGE**

Höörs kommun  
Skåne län

## Skånearkeologi AB

Per Sarnäs

Midgårdsgatan 3

216 19 Malmö

Tel: 0708-82 78 16

E-post: [info@skanearkeologi.se](mailto:info@skanearkeologi.se)

Webb: [www.skanearkeologi.se](http://www.skanearkeologi.se)

Arkeologisk undersökning i form av schaktningsövervakning 2022

### **Bosjöklöster 1:468, fornlämning L1989:1907**

Husbygge

Höörs kommun

Skåne län

Skånearkeologi

Rapport 2022:9

Författare: Per Sarnäs

Grafisk form: Anders Gutehall

Omslagsbild: Per Sarnäs

Kartor: © Lantmäteriet/Metria ordernr 5006351

© Skånearkeologi 2022

# Innehåll

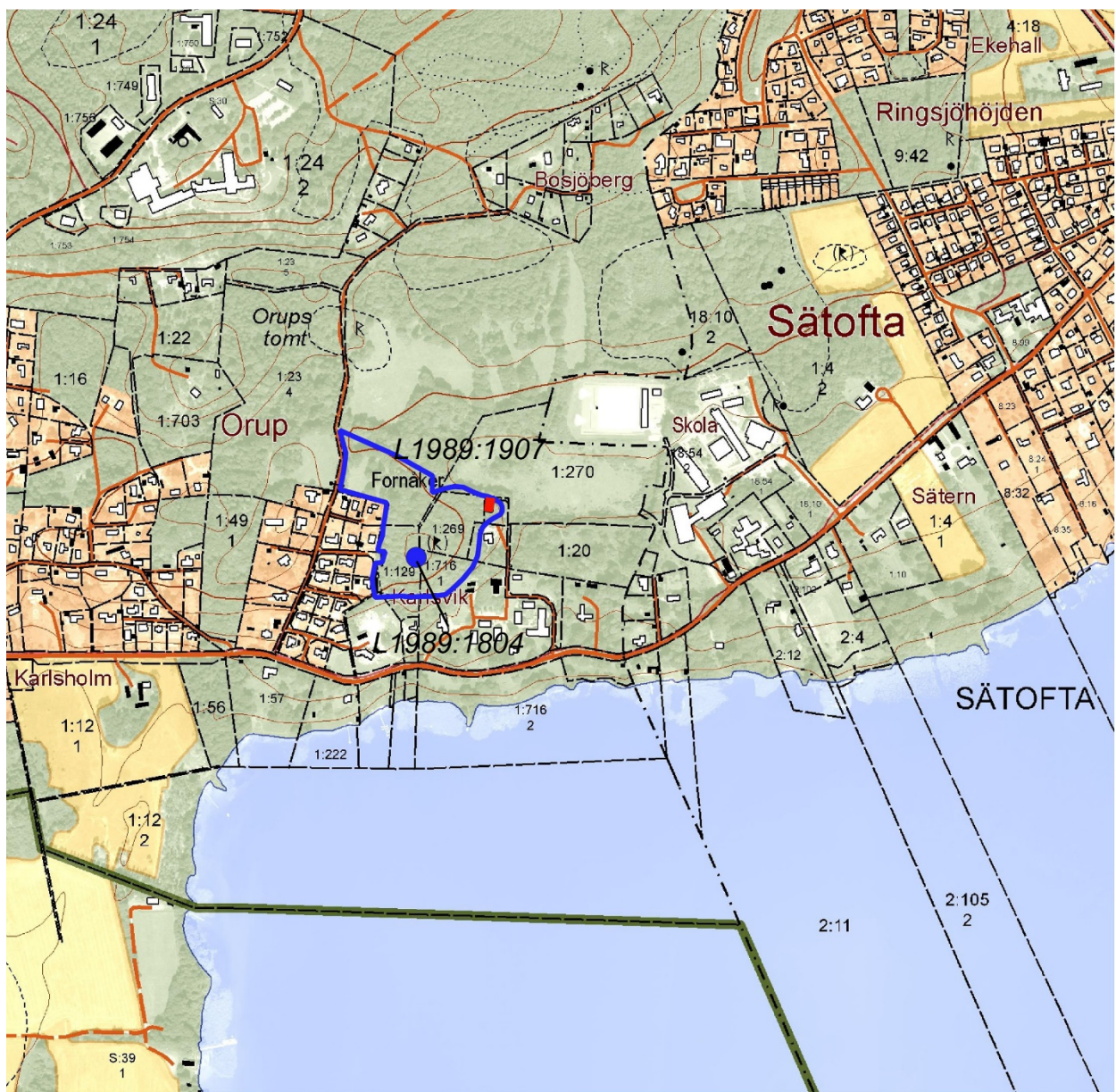
Undersökningens bakgrund och resultat	5
Referenser	6
Tekniska och administrativa uppgifter	6



Figur 1. Karta över Skåne med Hörs kommun markerat med mörkgrått och Bosjöklöster socken med blå färg.

Figur 2. Del av fastighetskartan över Sätöfta och Orup strax norr om Ringsjön. Undersökningsområdet är markerat med rött och fornlämningar med blått. Fornlämningsnumren är kursiverade.

© Lantmäteriet



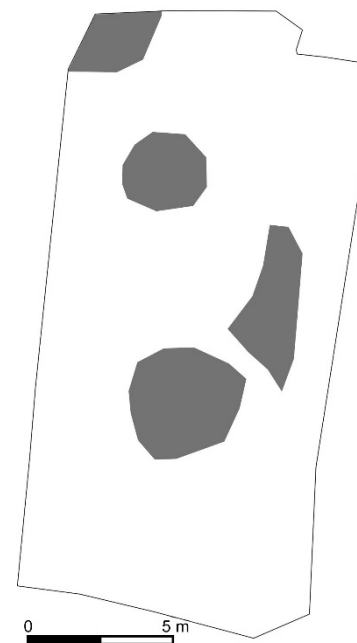
## Undersökningens bakgrund och resultat

Med anledning av att sökanden planerade uppföra ett enfamiljshus inom fornlämningen, L1989:1907 Fossil åker, beslutade Länsstyrelsen Skåne om en arkeologisk undersökning i form av en schaktningsövervakning.


Undersökningsområdet ligger i skogsmark i den nordöstra delen av fornlämningsområdet.

Undersökningen genomfördes inom ett röjningsröseområde som är ca 250–150 x 210–80 m stort. Vid en arkeologisk utredning 2003 genomfördes en inventering av större delen av fornlämningsområdet. Inom området finns röjningsrösen och i slutningen mot nordost odlingsterrasser. De äldsta rösen bedöms vara från järnålder. Fornlämningsområdets begränsning åt nordväst är inte helt klarlagd. Vidare genomfördes vid utredningen sökschaktsgrävning inom fastigheten Bosjökloster 1:129, sydväst om fornlämningsområdet, varvid de undre delarna av tre röjningsrösen påträffades. I övrigt inga anläggningar eller fynd. L1989:1804 utgörs av en husgrund bestående av en 1,2 m hög grund med en diameter av 10 m. Husgrundens ursprung är okänd (Fornsök).

Undersökningen inleddes med att stubbarna bröts upp med grävmaskin. Därefter påbörjades avbanningen av ”matjorden” med början i söder. Jordlagret var ca 0,2 m tjockt och det förekom rikligt med sten. Vid metalldetektering påträffades en del sentida skräp, framför allt i södra delen. Schaktningen för bostadshuset omfattade ca 206 m<sup>2</sup>. I schaktet framkom fyra rösebottnar efter delvis borttagna röjningsrösen. I sydvästra delen av fastigheten löper en låg stenmur i sydöstlig–nordvästlig riktning. Väster om denna stenmur finns talrika rösen medan det öster om stenmuren saknas rösen. Förklaringen torde vara att man i senare tid har odlat upp marken öster om stenmuren och då tagit bort rösen och lagt stenen i stenmuren. Kvar finns endast rösebottnar. I norra delen av fastigheten finns en terrasskant mot en våtmark och i öster en terrasskant mot en väg och låglänt område.



Figur 3. Schaktplan med de fyra rösebottnarna markerade med mörkgrått.



Figur 4. Lidarkarta hämtad ur Fornsök. Undersökningsområdets ungefärliga läge har markerats. Stenmuren syns tydligt liksom röjningsrösen väster om stenmuren. Den bananformade förhöjningen i schaktets södra del utgörs av påfört trädgårdsavfall. © Lantmäteriet

## Referenser

### Kartmaterial

Fastighetskartan

### Internetreferenser

Fornsök

## Tekniska och administrativa uppgifter

Länsstyrelsens diarienummer ..... 431-17159-2021  
Skånearkeologis diarienummer .....202129

Län ..... Skåne  
Kommun ..... Höör  
Socken ..... Bosjökloster  
Fastighet ..... Bosjökloster 1:468  
RAÄ-nummer ..... L1989:1907/ Bosjökloster 110:1

Koordinatsystem ..... Sweref 99 TM  
N koordinat .....6196427  
E koordinat .....408489  
M ö.h. .... 70-73

Fältarbetstid .....2022-08-22  
Antal arbetsdagar ..... 1  
Antal arkeologtimmar ..... 6

Undersökt yta ..... 206 m<sup>2</sup>

Projektansvarig .....Per Sarnäs  
Uppdragsgivare .....Anna Brandin

Arkivmaterial i form av shp-fil, digitala foton och rapportoriginal förvaras på Lunds universitets historiska museum